

SITUAÇÃO ESPECIAL
*****DATA DA SITUAÇÃO ESPECIAL

NOTA Nº 2: BASE, PREPARAÇÃO E APRESENTAÇÃO DAS DEMONSTRAÇÕES CONTÁBEIS

As demonstrações contábeis foram elaboradas em consonância com as normas legais e do CFC, além dos Princípios Fundamentais de Contabilidade e demais práticas contábeis da legislação societária no Brasil.

As demonstrações contábeis de empresa são elaboradas de acordo com as práticas contábeis adotadas no Brasil e com observância das disposições contidas na Legislação Societária, pronunciamentos técnicos emitidos pelo Comitê de Pronunciamento Contábeis – CPC.

NOTA Nº 3: PRINCIPAIS PRÁTICAS CONTÁBEIS ADOTADAS

3.1 Caixa e Equivalentes de Caixa

Na apresentação das Demonstrações Contábeis, os valores contabilizados neste subgrupo representam moeda em caixa e depósitos à vista em conta bancária.

3.2 Aplicações Financeiras

Estão registrados ao custo de aplicação, acrescidos dos rendimentos financeiros proporcionais até a data do balanço;

3.3 Estoques

Os estoques estão registrados ao custo de aquisição ou produção e demonstrado pelo menos valor entre o custo médio de aquisição e os valores de reposição ou realização.

3.4 imobilizado

Demonstrado pelo custo de aquisição, deduzido da depreciação acumulada calculada pelo método linear e de acordo com a vida útil econômica.

3.5 Ajuste de Avaliação Patrimonial

Quando necessário, a empresa efetuou ajuste de avaliação patrimonial de acordo com a Resolução do CFC nº 1.263/09 e Lei nº 6.404/76 art. 182, § 3º.

3.6 Direitos e Obrigações

Estão demonstrados pelos valores contábeis, acrescidos das correspondentes variações monetárias ativas e passivas e encargos financeiros, observando o regime de competência;

3.7 Investimentos em empresas coligadas e controladas

A empresa não participa do capital social de outras sociedades.

3.8 Imposto e Contribuições

A empresa contabiliza os encargos tributários pelo regime de competência.

NOTA Nº 4: EMPRÉSTIMOS E FINANCIAMENTOS

A empresa conta com um passivo débitos, relacionado à empréstimos e financiamentos, junto às instituições financeiras nacionais e devidamente atualizados até a data do Balanço de acordo com os contratos.

NOTA Nº 5: RESPONSABILIDADES E CONTIGÊNCIAS

Não há passivo contingente registrado contabilmente, tendo em vista que os administradores e sócios da empresa, com base na opinião de seus consultores e advogados, não apontam contingências de quaisquer naturezas.

Obs.: Caso haja contingências Ativas e Passivas a empresa deverá divulgar em notas explicativas resumidamente.

NOTA Nº6: CAPITAL SOCIAL

O capital social é de R\$ 400.000,00 (Quatrocentos mil reais)

CNPJ:	26.162.488/0001-47
NOME EMPRESARIAL:	RAUL SOPKO JUNIOR ENGENHARIA
CAPITAL SOCIAL:	R\$ 400.000,00 (Quatrocentos mil reais)

NOTA Nº 7: EVENTOS SUBSEQUENTES

Os administradores da empresa declaram a inexistência de fatos ocorridos subsequentemente à data de encerramento do Balanço de 31/12/2021 que venham a ter efeito relevante sobre a situação patrimonial ou financeira da empresa ou que possam provocar efeitos sobre seus resultados futuros.

NOTA Nº 8: DECLARAÇÃO DE CONFORMIDADE E POLÍTICA CONTÁBIL SIGNIFICATIVAS

A administração declara que as Demonstrações Contábeis da sociedade Raul Sopko Junior Engenharia do período compreendido entre 01 de janeiro de 2021 e 31 de dezembro de 2021, apresentam adequadamente a posição patrimonial e financeira, o desempenho e os fluxos de caixa da entidade, com observância aos Princípios de Contabilidade e foram elaboradas em conformidade com a ITG 1000, aprovada pela resolução CFC 1.418/2012. As demonstrações contábeis, foram elaboradas segundo o regime de competência e estão representadas em real, a moeda nacional brasileira.

NOTA Nº 9: RESPONSABILIDADE DA ADMINISTRAÇÃO SOBRE AS DEMONSTRAÇÕES FINANCEIRAS

A Administração da empresa é responsável pela elaboração e apresentação das demonstrações financeiras de acordo com as práticas contábeis adotadas no Brasil, assim como pelos controles internos que a Administração determinou como necessários para permitir a elaboração dessas demonstrações financeiras.

Teixeira Soares, 31 de dezembro de 2021.

RAUL SOPKO JUNIOR
CPF:075.839.899-90
ADMINISTRADOR

GILBERTO LUIZ MATTE
CPF: 610.924.799-53
CRC:038442-O/5 CONTADOR

FOLHA: 00145

TERMO DE ENCERRAMENTO

Contém este LIVRO DIÁRIO número 006 (seis), 00145 (cento e quarenta e cinco) FOLHAS numeradas eletronicamente do número 00001 ao número 00145 e se destinou a escrituração dos lançamentos das operações próprias do estabelecimento do contribuinte abaixo identificado, referentes ao período de 01/01/2021 a 31/12/2021

Razão Social: RAUL SOPKO JUNIOR ENGENHARIA
Endereço: JOAO RIBEIRO DOS REIS, 489
Bairro: CENTRO
Cidade: TEIXEIRA SOARES
Estado: PR
CEP: 84.530-000
Registro na Junta Comercial do Paraná: 41108441061
Data do Registro: 14/09/2016
Inscrição Estadual: 90832124-35
C.N.P.J./C.P.F.: 26.162.488/0001-47

TEIXEIRA SOARES , 31 de Dezembro de 2021

RAUL SOPKO JUNIOR
EMPRESARIO
RG: 110730004 SSP PR
CPF: 075.839.899-90

GILBERTO LUIZ MATTE
CONTADOR
RG: 5033369355
CRC: 38442/O-5 UF: PR



ASSINATURA ELETRÔNICA

Certificamos que o ato da empresa RAUL SOPKO JUNIOR ENGENHARIA consta assinado digitalmente por:

IDENTIFICAÇÃO DO(S) ASSINANTE(S)	
CPF/CNPJ	Nome
07583989990	
61092479953	



Certidão de Acervo Técnico - CAT
Resolução nº 1.025, de 30 de outubro de 2009

CREA-PR

Certidão de Acervo
Técnico com
Atestado

Conselho Regional de Engenharia e Agronomia do Paraná

1697/2021

Atividade concluída

CERTIFICAMOS, em cumprimento ao disposto na Resolução nº 1.025, de 30 de outubro de 2009, do Confea, que consta dos assentamentos deste Conselho Regional de Engenharia e Agronomia do Paraná - Crea-PR, o Acervo Técnico do profissional FRANCIELI FRANCO DO PRADO referente à(s) Anotação(ões) de Responsabilidade Técnica - ART abaixo discriminada(s):

Profissional: FRANCIELI FRANCO DO PRADO

RNP: 1713116839

Registro: PR-138443/D

Título profissional: GEOLOGA

Número da ART: 1720203924839 Situação da ART: BAIXA POR CONCLUSÃO DE OBRA/SERVIÇO
Tipo de ART: ART de Obra ou Serviço Registrada em: 08/09/2020 Baixada em: 05/10/2020 Forma de registro: Substituição
Participação técnica: Individual

Empresa contratada: RAUL SOPKO JUNIOR ENGENHARIA

Contratante: PREFEITURA MUNICIPAL DE PATO BRANCO CNPJ: 76.995.448/0001-54

Rua: R CARAMURU Nº: 271

Complemento: Bairro: CENTRO

Cidade: PATO BRANCO UF: PR CEP: 85501-064

Contrato: celebrado em 12/06/2019 Vinculado a ART: 1720202472020

Valor do contrato: R\$ 5.499,16 Tipo de contratante: Pessoa Jurídica (Direito Público) brasileira

Ação Institucional:

Endereço da obra/serviço: R CARAMURU Nº: 271

Bairro: CENTRO

Cidade: PATO BRANCO

UF: PR

CEP: 85501-064

Coordenadas Geográficas:

Data de início: 17/06/2019 Conclusão efetiva: 15/06/2020

Finalidade: Ambiental

Proprietário: PREFEITURA MUNICIPAL DE PATO BRANCO

CNPJ: 76.995.448/0001-54

Atividade Técnica: 1- Desenvolvimento de monitoramento ambiental , 14 UNID; 2- Desenvolvimento de elaboração de plano de recuperação de áreas degradadas pela mineração , 3 UNID

Informações complementares:

O vínculo da profissional com a empresa contratada perante o Crea-PR iniciou em 08/11/2019.

CERTIFICAMOS, finalmente, que se encontra vinculado à presente Certidão de Acervo Técnico - CAT o atestado contendo 2 folha(s), expedido pelo contratante da obra/serviço, a quem cabe a responsabilidade pela veracidade e exatidão das informações nele constantes.

Certidão de Acervo Técnico nº 1697/2021

05/04/2021 15:04

A CAT à qual o atestado está vinculado é o documento que comprova o registro do atestado no Crea.

A CAT perderá a validade no caso de modificação dos dados técnicos qualitativos ou quantitativos nela contidos em razão de substituição ou anulação de ART.

A CAT à qual o atestado está vinculado constituirá prova da capacidade técnico-profissional da pessoa jurídica somente se o responsável técnico indicado estiver ou venha a ser integrado ao seu quadro técnico por meio de declaração entregue no momento da habilitação ou da entrega das propostas.

A autenticidade e a validade desta certidão deve ser confirmada no site do Crea-PR, no endereço <https://www.crea-pr.org.br>, informando o número do protocolo: 69093/2021.

A CAT é válida em todo território nacional.

A falsificação deste documento constitui crime previsto no Código Penal Brasileiro, sujeitando o autor à respectiva ação penal.

Conselho Regional de Engenharia e Agronomia do Paraná

0800 041 0067

www.crea-pr.org.br



CREA-PR
Conselho Regional de Engenharia
e Agronomia do Paraná

A autenticidade e a validade desta certidão deve ser confirmada no site do Crea-PR <https://www.crea-pr.org.br/ConsultasPublicas>, informando o número do protocolo: 69093/2021.

CAT nº 1697/2021 de 05/04/2021, página 1 de 3





PREFEITURA MUNICIPAL DE PATO BRANCO

Secretaria de Meio Ambiente

Rua Caramuru, 271 – Centro
85501-060 – Pato Branco – PR
Fone/fax (46) 3220-1505
dirmeioambiente@patobranco.pr.gov.br

ATESTADO DE CAPACIDADE TÉCNICA

Município de PATO BRANCO, situado à Rua Caramuru, nº 271, Centro, Pato Branco – PR, inscrito no CNPJ nº 76.995.448/0001-54, atesta para fins de comprovação de realização de serviço técnico, o qual a empresa RAUL SOPKO JUNIOR ENGENHARIA, inscrito no CNPJ nº 26.162.488/0001-47, através da profissional GEOLOGA, Francieli Franco do Prado, CREA-PR 138443/D, foi a responsável técnica pelos serviços de Consultoria, Desenvolvimento, Estudos Geológicos, listados a baixo, cumprindo satisfatoriamente suas obrigações.

Obra: SERVIÇOS GEOLÓGICOS

Local: Rua Caramuru, nº 271, Centro, Pato Branco – PR,

Número da ART: 1720202472020


Data de início: 17/06/2019

Data de conclusão: 15/06/2020

Serviços executados:

- 14,00 UNIDADES- (DESENVOLVIMENTO) ELABORAÇÃO DE DOCUMENTAÇÃO PARA RENOVAÇÃO DA LICENÇA DE OPERAÇÃO DE EXTRAÇÃO MINERAL JUNTO AO IAT. Abrangendo a documentação exigida pelo SEDEST 002 – 16/01/2020 e Relatório de Atividades que foram desenvolvidas durante o período de vigência da licença de operação.
- 14,00 UNIDADE – (DESENVOLVIMENTO) DE MONITORAMENTO AMBIENTAL. Abrangendo o acompanhamento das atividades com vistorias mensais nas áreas focando no desenvolvimento da lavra e situação ambiental do local.
- 3,00 UNIDADE – (DESENVOLVIMENTO) DE ELABORAÇÃO DE PLANO DE RECUPERAÇÃO DE ÁREAS DEGRADAS PELA MINERAÇÃO. Abrangendo vistorias necessárias para elaboração de documentação necessária para o Processo de Encerramento de Lavra.

Pato Branco, 22 de março de 2021.


Keli Starck
Eng. Ambiental
CREA-PR 0069127349

A autenticidade e a validade desta certidão deve ser confirmada no site do Crea-PR <https://www.crea-pr.org.br/> / Consultas Públicas, informando o número do protocolo: 69093/2021.

CAT nº 1697/2021 de 05/04/2021, página 2 de 3



Keli Starck

KELI STARCK

Secretária Municipal de Meio Ambiente
Pato Branco – PR
CREA-SP 5069127349/D

Keli Starck
Secretária Municipal de Meio Ambiente
CREA-SP 5069127349

A autenticidade e a validade desta certidão deve ser confirmada no site do Crea-PR <https://www.crea-pr.org.br/> / Consultas Públicas, informando o número do protocolo: 69093/2021.

CAT nº 1697/2021 de 05/04/2021, página 3 de 3





Certidão de Acervo Técnico - CAT
Resolução nº 1.025, de 30 de outubro de 2009

CREA-PR

Certidão de Acervo
Técnico com
Atestado

Conselho Regional de Engenharia e Agronomia do Paraná

8578/2020

Atividade concluída

CERTIFICAMOS, em cumprimento ao disposto na Resolução nº 1.025, de 30 de outubro de 2009, do Confea, que consta dos assentamentos deste Conselho Regional de Engenharia e Agronomia do Paraná - Crea-PR, o Acervo Técnico do profissional RAUL SOPKO JUNIOR referente à(s) Anotação(ões) de Responsabilidade Técnica - ART abaixo discriminada(s):

Profissional: **RAUL SOPKO JUNIOR**

RNP: 1716174767

Registro: **PR-159309/D**

Título profissional: ENGENHEIRO AMBIENTAL

Número da ART: **1720205053010** Situação da ART: BAIXA POR CONCLUSÃO DE OBRA/SERVIÇO
Tipo de ART: ART de Obra ou Serviço Registrada em: 09/11/2020 Baixada em: 16/11/2020 Forma de registro: Inicial
Participação técnica: Individual

Empresa contratada: **RAUL SOPKO JUNIOR ENGENHARIA**

Contratante: **PREFEITURA MUNICIPAL DE TIBAGI** CNPJ: **76.170.257/0001-53**

Rua: PRAÇA EDMUNDO MERCER Nº: 34

Complemento: Bairro: CENTRO

Cidade: TIBAGI UF: PR CEP: 84300-000

Contrato: celebrado em 01/03/2020

Valor do contrato: R\$ 800,00 Tipo de contratante: Pessoa Jurídica (Direito Público) brasileira

Ação Institucional:

Endereço da obra/serviço: RUA FREI GAUDÊNCIO Nº: S/N

Bairro: DISTRITO INDUSTRIAL

Cidade: TIBAGI

UF: PR

CEP: 84300-000

Coordenadas Geográficas: -24,524005 x -50,433286

Data de início: 01/03/2020 Conclusão efetiva: 09/11/2020

Finalidade:

Proprietário: PREFEITURA MUNICIPAL DE TIBAGI

CNPJ: 04.996.792/0001-57

Atividade Técnica: 1- Coleta de dados, Detalhamento, Dimensionamento, Estudo, Estudo de viabilidade ambiental, Laudo, Levantamento, Mensuração, Planejamento, Projeto de levantamento topográfico planimétrico, 964064 M2; 2- Anteprojeto, Coleta de dados, Desenvolvimento, Detalhamento, Dimensionamento, Estudo, Estudo de viabilidade ambiental, Laudo, Levantamento, Mensuração, Planejamento, Projeto de desmembramento urbano, 65 UNID

Observações:

REGULARIZAÇÃO FUNDIÁRIA DA MATRICULA 10.419. LOTES TOTAIS 65

CERTIFICAMOS, finalmente, que se encontra vinculado à presente Certidão de Acervo Técnico - CAT o atestado contendo 1 folha(s), expedido pelo contratante da obra/serviço, a quem cabe a responsabilidade pela veracidade e exatidão das informações nele constantes.

Certidão de Acervo Técnico nº 8578/2020

20/11/2020 14:52

A CAT à qual o atestado está vinculado é o documento que comprova o registro do atestado no Crea.

A CAT à qual o atestado está vinculado constituirá prova da capacidade técnico-profissional da pessoa jurídica somente se o responsável técnico indicado estiver ou venha a ser integrado ao seu quadro técnico por meio de declaração entregue no momento da habilitação ou da entrega das propostas.

A CAT é válida em todo território nacional.

A CAT perderá a validade no caso de modificação dos dados técnicos qualitativos ou quantitativos nela contidos em razão de substituição ou anulação de ART.

A autenticidade e a validade desta certidão deve ser confirmada no site do Crea-PR, no endereço <https://www.crea-pr.org.br>, informando o número do protocolo: 325693/2020.

A falsificação deste documento constitui crime previsto no Código Penal Brasileiro, sujeitando o autor à respectiva ação penal.

A autenticidade e a validade desta certidão deve ser confirmada no site do Crea-PR <https://www.crea-pr.org.br/> Consultas Públicas, informando o número do protocolo: 325693/2020.

CAT nº 8578/2020 de 20/11/2020, página 1 de 2





PREFEITURA DO MUNICÍPIO DE TIBAGI

ESTADO DO PARANÁ

Praça Edmundo Mercer, 34 – Fone: 42-3916-2127 — www.tibagi.pr.gov.br – 84300.000 – Tibagi - PR

SECRETARIA MUNICIPAL DE INDÚSTRIA E COMÉRCIO

ATESTADO DE CAPACIDADE TÉCNICA

Município de TIBAGI, situado a Praça Edmundo Mercer, nº 34, Centro, Tibagi PR, inscrito no CNPJ nº 76.170.257/0001-53, atesta para fins de comprovação de realização de serviço técnico, o qual a empresa **RAUL SOPKO JUNIOR ENGENHARIA**, inscrita no CNPJ nº 26.162.488/0001-47, através do profissional, **RAUL SOPKO JUNIOR CREA-PR 159309/D**, foi o responsável técnico pelos serviços de **REGULARIZAÇÃO FUNDIÁRIA**, Levantamento, Desenvolvimento, Estudos, conforme listados a baixo cumprindo satisfatoriamente suas obrigações.

**Obra: REGULARIZAÇÃO FUNDIÁRIA DA MATRÍCULA 10.419
LOTES TOTAIS 65 UNIDADES**

Local: RUA FREI GAUDÊNCIO, S/N, DISTRITO INDUSTRIAL, TIBAGI – PR,

Número da ART: 1720205053010

Data de início: 01/03/2020

Data de conclusão: 09/11/2020

SERVIÇOS EXECUTADOS:

- **LEVANTAMENTO PLANIALTIMÉTRICO CADASTRAL GEORREFERENCIADO** - Coleta de dados, detalhamento, Dimensionamento, Estudos, Estudos de Viabilidade ambiental, Laudo, Levantamento, Mensuração, Planejamento, Projeto.- **DE UMA ÁREA DE 964.064,00 M² = (96,064 HECTARES).**
- **DESMENBRAMENTO URBANO** - Anteprojeto, Coleta de dados, Desenvolvimento, Detalhamento, Dimensionamento, Estudos, Estudos de viabilidade ambiental, Laudo, Levantamento, Mensuração, Planejamento, Projeto.- **DE 65 LOTES**
- **REGULARIZAÇÃO FUNDIÁRIA** – Projetos, Pesquisas, Plano de trabalhos ambos adequados conforme exigência da Prefeitura Municipal de Tibagi - PR e ao Serviço de Registro de Imóveis de Tibagi – PR, para abertura de 65 matrículas.

Tibagi, 19 de novembro de 2020.


Danilo Romero Trindade
Eng.º Civil – CREA PR-167040/D



Certidão de Acervo Técnico - CAT
Resolução nº 1.025, de 30 de outubro de 2009

CREA-PR

Certidão de Acervo
Técnico com
Atestado

Conselho Regional de Engenharia e Agronomia do Paraná

2132/2021

Atividade concluída

CERTIFICAMOS, em cumprimento ao disposto na Resolução nº 1.025, de 30 de outubro de 2009, do Confea, que consta dos assentamentos deste Conselho Regional de Engenharia e Agronomia do Paraná - Crea-PR, o Acervo Técnico do profissional RAUL SOPKO JUNIOR referente à(s) Anotação(ões) de Responsabilidade Técnica - ART abaixo discriminada(s):

Profissional: **RAUL SOPKO JUNIOR**

RNP: 1716174767

Registro: **PR-159309/D**

Título profissional: ENGENHEIRO DE SEGURANCA DO TRABALHO, ENGENHEIRO AMBIENTAL

Número da ART: **1720203209641** Situação da ART: BAIXA POR CONCLUSÃO DE OBRA/SERVIÇO
Tipo de ART: ART de Obra ou Serviço Registrada em: 29/07/2020 Baixada em: 14/04/2021 Forma de registro: Inicial
Participação técnica: Individual

Empresa contratada: **RAUL SOPKO JUNIOR ENGENHARIA**

Contratante: **PREFEITURA MUNICIPAL DE BOA VENTURA DE SÃO ROQUE** CNPJ: 01.612.906/0001-20

Rua: RUA MOISÉS MIRANDA Nº: 422

Complemento: Bairro: CENTRO

Cidade: BOA VENTURA DE SAO ROQUE UF: PR CEP: 85225-000

Contrato: celebrado em 01/01/2020

Valor do contrato: R\$ 800,00 Tipo de contratante: Pessoa Jurídica (Direito Público) brasileira

Ação Institucional:

Endereço da obra/serviço: ESTRADA RURAL Nº: S/N

Complemento: LOTE 136/51 Bairro: COLÔNIA BOA VENTURA

Cidade: BOA VENTURA DE SAO ROQUE

UF: PR

CEP: 85225-000

Coordenadas Geográficas: -24,812634 x -51,442871

Data de início: 01/01/2020 Conclusão efetiva: 30/07/2020

Finalidade:

Proprietário: PREFEITURA MUNICIPAL DE BOA VENTURA DE SÃO ROQUE

CNPJ: 01.612.906/0001-20

Atividade Técnica: 1- Coleta de dados, Desenvolvimento, Dimensionamento, Levantamento, Mensuração, Projeto de levantamento topográfico planimétrico, 2814153,27 M2

Observações:

LEVANTAMENTO TOPOGRÁFICO PRA FINS DE GEORREFERENCIAMENTO DA ESTAÇÃO ECOLÓGICA CACHOEIRINH/ (MATRÍCULA 33492)

CERTIFICAMOS, finalmente, que se encontra vinculado à presente Certidão de Acervo Técnico - CAT o atestado contendo 1 folha(s), expedido pelo contratante da obra/serviço, a quem cabe a responsabilidade pela veracidade e exatidão das informações nele constantes.

Certidão de Acervo Técnico nº 2132/2021

28/04/2021 19:04

A CAT à qual o atestado está vinculado é o documento que comprova o registro do atestado no Crea.

A CAT perderá a validade no caso de modificação dos dados técnicos qualitativos ou quantitativos nela contidos em razão de substituição ou anulação de ART.

A CAT à qual o atestado está vinculado constituirá prova da capacidade técnico-profissional da pessoa jurídica somente se o responsável técnico indicado estiver ou venha a ser integrado ao seu quadro técnico por meio de declaração entregue no momento da habilitação ou da entrega das propostas.

A autenticidade e a validade desta certidão deve ser confirmada no site do Crea-PR, no endereço <https://www.crea-pr.org.br>, informando o número do protocolo: 121387/2021.

A CAT é válida em todo território nacional.

A falsificação deste documento constitui crime previsto no Código Penal Brasileiro, sujeitando o autor à respectiva ação penal.

Conselho Regional de Engenharia e Agronomia do Paraná

0800 041 0067

www.crea-pr.org.br



CREA-PR
Conselho Regional de Engenharia
e Agronomia do Paraná

A autenticidade e a validade desta certidão deve ser confirmada no site do Crea-PR <https://www.crea-pr.org.br/> Consultas Públicas, informando o número do protocolo: 121387/2021.

CAT nº 2132/2021 de 28/04/2021, página 1 de 2





PREFEITURA DO MUNICÍPIO DE
BOA VENTURA DE SÃO ROQUE
ESTADO DO PARANÁ

ATESTADO DE CAPACIDADE TÉCNICA

Município de BOA VENTURA DE SÃO ROQUE, situado a Rua Moises Miranda n° 422, Centro, Boa Ventura de São Roque – PR, inscrito no CNPJ n° 01.612.906/0001-20, atesta para fins de comprovação de realização de serviço técnico, o qual a empresa **RAUL SOPKO JUNIOR ENGENHARIA**, inscrito no CNPJ n° 26.162.488/0001-47, através do profissional, **RAUL SOPKO JUNIOR, CREA-PR 159309/D**, foi a responsável técnica pelos serviços de **LEVANTAMENTO TOPOGRAFICO PLANIALTIMETRICO CADASTRAL GEORREFERENCIADO**, Levantamento, Desenvolvimento, Estudos, conforme listados a baixo, cumprindo satisfatoriamente suas obrigações.

Obra: LEVANTAMENTO TOPOGRAFICO PARA FINS DE GEORREFERENCIAMENTO DA ESTAÇÃO ECOLOGICA CACHOEIRINHA – (MATRÍCULA 33492).

COORDENADAS GEOGRAFICAS: -24,812634 x -51,442871

Local: ESTRADA RURAL S/N – LOTE 136/51 COLÔNIA BOA VENTURA – BOA VENTURA DE SÃO ROQUE - PR

Número da ART: 1720203209641

Data de início: 01/01/2020


Data de conclusão: 30/07/2020

SERVIÇOS EXECUTADOS:

- **LEVANTAMENTO TOPOGRÁFICO PLANIALTIMÉTRICO CADASTRAL GEORREFERENCIADO, AEROLEVANTAMENTO COM O AUXÍLIO DE DRONE PARA MAPA DE USO E OCUPAÇÃO DO SOLO** - Coleta de dados, Desenvolvimento, Dimensionamento, Levantamento, Mensuração, Projeto. - **DE UMA ÁREA DE 2.814.153,27 M².**

Boa Ventura de São Roque, 20 de abril de 2021.

ADRIANO LUIS BALDICERA
Eng. Civil – CREA-PR 177.041/D



Certidão de Acervo Técnico - CAT
Resolução nº 1.025, de 30 de outubro de 2009

CREA-PR

Certidão de Acervo
Técnico com
Atestado

Conselho Regional de Engenharia e Agronomia do Paraná

1696/2021

Atividade concluída

CERTIFICAMOS, em cumprimento ao disposto na Resolução nº 1.025, de 30 de outubro de 2009, do Confea, que consta dos assentamentos deste Conselho Regional de Engenharia e Agronomia do Paraná - Crea-PR, o Acervo Técnico do profissional FRANCIELI FRANCO DO PRADO referente à(s) Anotação(ões) de Responsabilidade Técnica - ART abaixo discriminada(s):

Profissional: **FRANCIELI FRANCO DO PRADO**
Registro: **PR-138443/D**
Título profissional: **GEOLOGA**

RNP: **1713116839**

Número da ART: **1720204290230** Situação da ART: **BAIXA POR CONCLUSÃO DE OBRA/SERVIÇO**
Tipo de ART: ART de Obra ou Serviço Registrada em: 29/09/2020 Baixada em: 05/10/2020 Forma de registro: Inicial
Participação técnica: Individual
Empresa contratada: **RAUL SOPKO JUNIOR ENGENHARIA**

Contratante: **PREFEITURA MUNICIPAL DE PATO BRANCO** CNPJ: **76.995.448/0001-54**

Rua: R CARAMURU Nº: 271

Complemento: Bairro: CENTRO

Cidade: PATO BRANCO UF: PR CEP: 85501-064

Contrato: celebrado em 12/06/2020

Valor do contrato: R\$ 5.000,00 Tipo de contratante: Pessoa Jurídica (Direito Público) brasileira

Ação Institucional:

Endereço da obra/serviço: R CARAMURU Nº: 271

Bairro: CENTRO

Cidade: PATO BRANCO

UF: PR

CEP: 85501-064

Coordenadas Geográficas:

Data de início: 12/06/2020 Conclusão efetiva: 28/09/2020

Finalidade: Cadastral

Proprietário: PREFEITURA MUNICIPAL DE PATO BRANCO

CNPJ: 76.995.448/0001-54

Atividade Técnica: 1- Consultoria, Desenvolvimento, Estudo de serviços geológicos para obtenção do registro de extração, 5 UNID

CERTIFICAMOS, finalmente, que se encontra vinculado à presente Certidão de Acervo Técnico - CAT o atestado contendo 1 folha(s), expedido pelo contratante da obra/serviço, a quem cabe a responsabilidade pela veracidade e exatidão das informações nele constantes.

Certidão de Acervo Técnico nº 1696/2021

05/04/2021 14:22

A CAT à qual o atestado está vinculado é o documento que comprova o registro do atestado no Crea.

A CAT perderá a validade no caso de modificação dos dados técnicos qualitativos ou quantitativos nela contidos em razão de substituição ou anulação de ART.

A CAT à qual o atestado está vinculado constituirá prova da capacidade técnico-profissional da pessoa jurídica somente se o responsável técnico indicado estiver ou venha a ser integrado ao seu quadro técnico por meio de declaração entregue no momento da habilitação ou da entrega das propostas.

A autenticidade e a validade desta certidão deve ser confirmada no site do Crea-PR, no endereço <https://www.crea-pr.org.br>, informando o número do protocolo: 69073/2021.

A CAT é válida em todo território nacional.

A falsificação deste documento constitui crime previsto no Código Penal Brasileiro, sujeitando o autor à respectiva ação penal.

A autenticidade e a validade desta certidão deve ser confirmada no site do Crea-PR <https://www.crea-pr.org.br/> Consultas Públicas, informando o número do protocolo: 69073/2021.

CAT nº 1696/2021 de 05/04/2021, página 1 de 2





PREFEITURA MUNICIPAL DE PATO BRANCO

Secretaria de Meio Ambiente

Rua Caramuru, 271 – Centro
85501-060 – Pato Branco – PR
Fone/fax (46) 3220-1505
dirmeioambiente@patobranco.pr.gov.br

ATESTADO DE CAPACIDADE TÉCNICA

Município de PATO BRANCO, situado à Rua Caramuru, nº 271, Centro, Pato Branco – PR, inscrito no CNPJ nº 76.995.448/0001-54, atesta para fins de comprovação de realização de serviço técnico, o qual a empresa RAUL SOPKO JUNIOR ENGENHARIA, inscrito no CNPJ nº 26.162.488/0001-47, através da profissional GEOLOGA, Francieli Franco do Prado, CREA-PR 138443/D, foi a responsável técnica pelos serviços de Consultoria, Desenvolvimento, Estudos Geológicos, listados a baixo, cumprindo satisfatoriamente suas obrigações.

Obra: SERVIÇOS GEOLÓGICOS

Local: Rua Caramuru, nº 271, Centro, Pato Branco – PR,

Número da ART: 1720204290230

Data de início: 12/06/2020

Data de conclusão: 28/09/2020

Serviços executados:

- 5,00 unidades - Consultoria, Desenvolvimento, Estudos de serviços Geológicos para obtenção do registro de extração;

Abrangendo os serviços:

1. Elaboração de Requerimento Eletrônico;
2. Memorial Descritivo com as coordenadas da área a ser requerida;
3. Memorial Explicativo das atividades a serem desenvolvidas na área a ser explorada;
4. Planta Situação.

Pato Branco, 22 de março de 2021.

KELI STARCK

Secretária Municipal de Meio Ambiente

Pato Branco – PR

CREA-SP 5069127349/D

Keli Starck
Eng^a Ambiental
CREA-SP 8089127349



Certidão de Acervo Técnico - CAT
Resolução nº 1.025, de 30 de outubro de 2009

CREA-PR

Certidão de Acervo
Técnico com
Atestado

1720220001648

Conselho Regional de Engenharia e Agronomia do Paraná

Atividade concluída

CERTIFICAMOS, em cumprimento ao disposto na Resolução nº 1.025, de 30 de outubro de 2009, do Confea, que consta dos assentamentos deste Conselho Regional de Engenharia e Agronomia do Paraná - Crea-PR, o Acervo Técnico do profissional RAUL SOPKO JUNIOR referente à(s) Anotação(ões) de Responsabilidade Técnica - ART abaixo discriminada(s):

Profissional: **RAUL SOPKO JUNIOR**

RNP: 1716174767

Registro: **PR-159309/D**

Título profissional: ENGENHEIRO DE SEGURANCA DO TRABALHO, ENGENHEIRO AMBIENTAL

Número da ART: **1720222061778** Situação da ART: BAIXA POR CONCLUSÃO DE OBRA/SERVIÇO
Tipo de ART: ART de Obra ou Serviço Registrada em: 19/04/2022 Baixada em: 25/04/2022 Forma de registro: Inicial
Participação técnica: Individual

Empresa contratada: **RAUL SOPKO JUNIOR ENGENHARIA**

Contratante: **MUNICÍPIO DE TEIXEIRA SOARES** CNPJ: 75.963.850/0001-94

Rua: RUA XV DE NOVEMBRO Nº: 135

Complemento: Bairro: CENTRO

Cidade: TEIXEIRA SOARES UF: PR CEP: 84530-000

Contrato: Contrato 226/2021 celebrado em 30/09/2021

Valor do contrato: R\$ 84.000,00 Tipo de contratante: Pessoa Jurídica (Direito Público) brasileira

Ação Institucional:

Endereço da obra/serviço: RUA XIV DE JULHO Nº: S/N

Complemento: RUA Bairro: CENTRO

Cidade: TEIXEIRA SOARES UF: PR CEP: 84530-000

Coordenadas Geográficas: -25,373866 x -50,462261

Endereço da obra/serviço: RUA CENTRO DE EVENTOS Nº: S/N

Complemento: LOTE Bairro: CENTRO

Cidade: TEIXEIRA SOARES UF: PR CEP: 84530-000

Coordenadas Geográficas: -25,365893 x -50,463698

Endereço da obra/serviço: RUA JOÃO RIBEIRO DOS REIS Nº: S/N

Complemento: RUA Bairro: CENTRO

Cidade: TEIXEIRA SOARES UF: PR CEP: 84530-000

Coordenadas Geográficas: -25,376911 x -50,467297

Endereço da obra/serviço: RUA XV DE NOVEMBRO Nº: S/N

Complemento: RUA Bairro: CENTRO

Cidade: TEIXEIRA SOARES UF: PR CEP: 84530-000

Coordenadas Geográficas: -25,374297 x -50,461433

Endereço da obra/serviço: RUA DOMINGOS MOLINARI Nº: S/N

Complemento: RUA Bairro: CENTRO

Cidade: TEIXEIRA SOARES UF: PR CEP: 84530-000

Coordenadas Geográficas: -25,379673 x -50,472182

Endereço da obra/serviço: RUA JOSÉ VIANA Nº: S/N

Bairro: CENTRO

Cidade: TEIXEIRA SOARES UF: PR CEP: 84530-000

Coordenadas Geográficas: -25,366053 x -50,45858

Data de início: 04/10/2021 Conclusão efetiva: 19/04/2022

Finalidade:

A autenticidade e a validade desta certidão deve ser confirmada no site do Crea-PR <https://www.crea-pr.org.br/ConsultasPublicas>, informando o número do protocolo: 123456/2022.

CAT nº 1720220001648 de 28/04/2022, página 1 de 4



Conselho Regional de Engenharia e Agronomia do Paraná

0800 041 0067

www.crea-pr.org.br



CREA-PR
Conselho Regional de Engenharia
e Agronomia do Paraná



Certidão de Acervo Técnico - CAT
Resolução nº 1.025, de 30 de outubro de 2009

CREA-PR

Certidão de Acervo
Técnico com
Atestado

Conselho Regional de Engenharia e Agronomia do Paraná

1720220001648

Atividade concluída

Proprietário: MUNICÍPIO DE TEIXEIRA SOARES

CNPJ: 75.963.850/0001-94

Atividade Técnica: 1- Coleta de dados, Levantamento, Projeto de levantamento topográfico planialtimétrico, 312500 M2

Observações:

Levantamento planialtimétrico cadastral georreferenciado em áreas urbanas do município de T. Soares.

CERTIFICAMOS, finalmente, que se encontra vinculado à presente Certidão de Acervo Técnico - CAT o atestado contendo 2 folha(s), expedido pelo contratante da obra/serviço, a quem cabe a responsabilidade pela veracidade e exatidão das informações nele constantes.

Certidão de Acervo Técnico nº 1720220001648/2022

28/04/2022 10:44

A CAT à qual o atestado está vinculado é o documento que comprova o registro do atestado no Crea.

A CAT perderá a validade no caso de modificação dos dados técnicos qualitativos ou quantitativos nela contidos em razão de substituição ou anulação de ART.

A CAT à qual o atestado está vinculado constituirá prova da capacidade técnico-profissional da pessoa jurídica somente se o responsável técnico indicado estiver ou venha a ser integrado ao seu quadro técnico por meio de declaração entregue no momento da habilitação ou da entrega das propostas.

A autenticidade e a validade desta certidão deve ser confirmada no site do Crea-PR, no endereço <https://www.crea-pr.org.br>, informando o número do protocolo: 125460/2022.

A CAT é válida em todo território nacional.

A falsificação deste documento constitui crime previsto no Código Penal Brasileiro, sujeitando o autor à respectiva ação penal.

A autenticidade e a validade desta certidão deve ser confirmada no site do Crea-PR <https://www.crea-pr.org.br/> Consultas Públicas, informando o número do protocolo: 125460/2022.

CAT nº 1720220001648 de 28/04/2022, página 2 de 4





PREFEITURA MUNICIPAL DE TEIXEIRA SOARES
Estado do Paraná

Rua XV de Novembro, 135 - Centro Fone / Fax: (042) 3460-1155
CNPJ: 75.963.850/0001-94 CEP: 84.530-000
TEIXEIRA SOARES PARANÁ

ATESTADO DE CAPACIDADE TÉCNICA

Município de TEIXEIRA SOARES, situado RUA XV DE NOVEMBRO Nº 135, CENTRO, TEIXEIRA SOARES – PR, inscrito no CNPJ nº 75.963.850/0001-94, atesta para fins de comprovação de realização de serviço técnico, o qual a empresa RAUL SOPKO JUNIOR ENGENHARIA, inscrita no CNPJ nº 26.162.488/0001-47, através do profissional, RAUL SOPKO JUNIOR, CREA-PR nº 159309/D, foi o responsável técnico pelos serviços de LEVANTAMENTO PLANIALTIMETRICO CADASTRAL GEORREFERENCIADO EM ÁREAS URBANAS DO MUNICÍPIO, Levantamento, Coleta de dados, Projetos, conforme listados a baixo, cumprindo satisfatoriamente suas obrigações.

PROFISSIONAL: RAUL SOPKO JUNIOR, CREA-PR -159309/D
OBRA: LEVANTAMENTO PLANIALTIMETRICO CADASTRAL
GEORREFERENCIADO EM ÁREAS URBANAS DO MUNICÍPIO.

COORDENADAS GEOGRAFICAS: -25,374297 x -50,461433
LOCAL: RUA XV DE NOVEMBRO, S/N – TEIXEIRA SOARES– PR.
NÚMERO DA ART: 1720222061778
DATA DE INÍCIO: 04/10/2021
DATA DA CONCLUSÃO: 19/04/2022

COORDENADAS GEOGRAFICAS: -25,373866 x -50,462281
LOCAL: RUA XIV DE JULHO, S/N – TEIXEIRA SOARES– PR.
NÚMERO DA ART: 1720222061778
DATA DE INÍCIO: 04/10/2021
DATA DA CONCLUSÃO: 19/04/2022

COORDENADAS GEOGRAFICAS: -25,376911 x -50,467297
LOCAL: RUA JOÃO RIBEIRO DOS REIS, S/N – TEIXEIRA SOARES– PR.
NÚMERO DA ART: 1720222061778
DATA DE INÍCIO: 04/10/2021
DATA DA CONCLUSÃO: 19/04/2022

COORDENADAS GEOGRAFICAS: -25,366053 x -50,45858
LOCAL: RUA JOSE VIANA, S/N – TEIXEIRA SOARES– PR.
NÚMERO DA ART: 1720222061778
DATA DE INÍCIO: 04/10/2021
DATA DA CONCLUSÃO: 19/04/2022

COORDENADAS GEOGRAFICAS: -25,379673 x -50,472182
LOCAL: RUA DOMINGOS MOLINARI, S/N – TEIXEIRA SOARES– PR.
NÚMERO DA ART: 1720222061778
DATA DE INÍCIO: 04/10/2021
DATA DA CONCLUSÃO: 19/04/2022

COORDENADAS GEOGRAFICAS: -25,365893 x -50,463698
LOCAL: RUA CENTRO DE EVENTOS, S/N – TEIXEIRA SOARES– PR.

[Handwritten signature]



PREFEITURA MUNICIPAL DE TEIXEIRA SOARES
Estado do Paraná

Rua XV de Novembro, 135 - Centro Fone / Fax: (042) 3460-1155
CNPJ: 75.963.850/0001-94 CEP: 84.530-000
TEIXEIRA SOARES PARANÁ

NÚMERO DA ART: 1720222061778
DATA DE INÍCIO: 04/10/2021
DATA DA CONCLUSÃO: 19/04/2022

SERVIÇOS EXECUTADOS

• **ATIVIDADE TÉCNICA**

Coleta de dados, Levantamento, Projeto – DE LEVANTAMENTO TOPOGRÁFICO
PLANIALTIMÉTRICO - 312.500,00 M²

**CONFORME ABAIXO RELACIONADOS ESTES FORAM OS SERVIÇOS
DEVIDAMENTE EXECUTADOS, APRESENTADOS E ENTREGUES:**

- Levantamento topográfico planialtimétrico cadastral georreferenciado detalhado, de áreas urbanas, com o fornecimento de arquivo digital DWG, aerolevantamento com drone com geração de ortofotos, destinados a regularização fundiária, elaboração de projetos de edificações, de infraestrutura e de urbanização. - 150.000,00 M²
- Levantamento topográfico planialtimétrico cadastral georreferenciado com nivelamento geométrico para fins de projetos viários. - 100.000,00 M²
- Levantamento topográfico planialtimétrico cadastral georreferenciado para projeto arquitetônico de obras. - 22.000,00 M²
- Levantamento topográfico planialtimétrico e Locação de obras. - 20.500,00 M²
- Levantamento topográfico planialtimétrico e Locação de projetos de terraplanagem e drenagem. - 20.000,00 M²

Teixeira Soares – PR, 20 de abril de 2022.


Patricia R. de Almeida
MUNICÍPIO DE TEIXEIRA SOARES
ARQUITETA E URBANISTA
CAU/PR A149981-5

Patricia Rodrigues de Almeida - Arquiteta e Urbanista CAU/PR A149981-5
PORTARIA DE NOMEAÇÃO Nº 162/2022

A autenticidade e a validade desta certidão deve ser confirmada no site do
Crea-PR <https://www.crea-pr.org.br/> Consultas Públicas, informando o número
do protocolo: 125460/2022.

CAT nº 1720220001648 de 28/04/2022, página 4 de 4





Certidão de Acervo Técnico - CAT
Resolução nº 1.025, de 30 de outubro de 2009

CREA-PR

Certidão de Acervo
Técnico com
Atestado

Conselho Regional de Engenharia e Agronomia do Paraná

1702/2021

Atividade concluída

CERTIFICAMOS, em cumprimento ao disposto na Resolução nº 1.025, de 30 de outubro de 2009, do Confea, que consta dos assentamentos deste Conselho Regional de Engenharia e Agronomia do Paraná - Crea-PR, o Acervo Técnico do profissional FRANCIELI FRANCO DO PRADO referente à(s) Anotação(ões) de Responsabilidade Técnica - ART abaixo discriminada(s):

Profissional: **FRANCIELI FRANCO DO PRADO**

RNP: 1713116839

Registro: **PR-138443/D**

Título profissional: **GEOLOGA**

Número da ART: **1720201205177** Situação da ART: **BAIXA POR CONCLUSÃO DE OBRA/SERVIÇO**
Tipo de ART: ART de Obra ou Serviço Registrada em: 11/03/2020 Baixada em: 05/10/2020 Forma de registro: Inicial
Participação técnica: Individual

Empresa contratada: **RAUL SOPKO JUNIOR ENGENHARIA**

Contratante: **PREFEITURA MUNICIPAL DE PATO BRANCO** CNPJ: **76.995.448/0001-54**

Rua: **R CARAMURU Nº: 271**

Complemento: **Bairro: CENTRO**

Cidade: **PATO BRANCO UF: PR CEP: 85501-064**

Contrato: **celebrado em 12/06/2019**

Valor do contrato: **R\$ 1.000,00** Tipo de contratante: **Pessoa Jurídica (Direito Público) brasileira**

Ação Institucional: **PR-138443/D**

Endereço da obra/serviço: **R CARAMURU Nº: 271**

Bairro: **CENTRO**

Cidade: **PATO BRANCO**

UF: **PR**

CEP: **85501-064**

Coordenadas Geográficas:

Data de início: **10/03/2020** Conclusão efetiva: **11/03/2020**

Finalidade:

Proprietário: **PREFEITURA MUNICIPAL DE PATO BRANCO**

CNPJ: **76.995.448/0001-54**

Atividade Técnica: **1- Desenvolvimento de Relatório Anual de Lavra - RAL , 1 UNID**

Observações:

ELABORAÇÃO DE RELATÓRIO ANUAL DE LAVRA - RAL ANO BASE 2019

CERTIFICAMOS, finalmente, que se encontra vinculado à presente Certidão de Acervo Técnico - CAT o atestado contendo 1 folha(s), expedido pelo contratante da obra/serviço, a quem cabe a responsabilidade pela veracidade e exatidão das informações nele constantes.

Certidão de Acervo Técnico nº 1702/2021

05/04/2021 15:04

A CAT à qual o atestado está vinculado é o documento que comprova o registro do atestado no Crea.

A CAT perderá a validade no caso de modificação dos dados técnicos qualitativos ou quantitativos nela contidos em razão de substituição ou anulação de ART.

A CAT à qual o atestado está vinculado constituirá prova da capacidade técnico-profissional da pessoa jurídica somente se o responsável técnico indicado estiver ou venha a ser integrado ao seu quadro técnico por meio de declaração entregue no momento da habilitação ou da entrega das propostas.

A autenticidade e a validade desta certidão deve ser confirmada no site do Crea-PR, no endereço <https://www.crea-pr.org.br>, informando o número do protocolo: 69095/2021.

A CAT é válida em todo território nacional.

A falsificação deste documento constitui crime previsto no Código Penal Brasileiro, sujeitando o autor à respectiva ação penal.

Conselho Regional de Engenharia e Agronomia do Paraná

0300 041 0067

www.crea-pr.org.br



CREA-PR
Conselho Regional de Engenharia
e Agronomia do Paraná

A autenticidade e a validade desta certidão deve ser confirmada no site do Crea-PR: <https://www.crea-pr.org.br/> Consultas Públicas, informando o número do protocolo: 69095/2021.

CAT nº 1702/2021 de 05/04/2021, página 1 de 2



CREA-PR
Conselho Regional de Engenharia
e Agronomia do Paraná

227



PREFEITURA MUNICIPAL DE PATO BRANCO

Secretaria de Meio Ambiente

Rua Caramuru, 271 – Centro
85501-060 – Pato Branco – PR
Fone/fax (46) 3220-1505
dirmeioambiente@patobranco.pr.gov.br

ATESTADO DE CAPACIDADE TÉCNICA

Município de PATO BRANCO, situado à Rua Caramuru, nº 271, Centro, Pato Branco – PR inscrito no CNPJ nº 76.995.448/0001-54, atesta para fins de comprovação de realização de serviço técnico, o qual a empresa RAUL SOPKO JUNIOR ENGENHARIA, inscrito no CNPJ nº 26.162.488/0001-47, através da profissional GEOLOGA, Francieli Franco do Prado, CREA-PR 138443/D, foi a responsável técnica pelos serviços de Consultoria, Desenvolvimento, Estudos Geológicos, listados a baixo, cumprindo satisfatoriamente suas obrigações.

Obra: SERVIÇOS GEOLÓGICOS

Local: Rua Caramuru, nº 271, Centro, Pato Branco – PR,

Número da ART: 1720201205177

Data de início: 10/03/2020

Data de conclusão: 11/03/2020

Serviços executados:

- [Desenvolvimento] de Relatório Anual de Lavra – RAL
Refere-se ao ano-base 2019, incluindo os 18 processos de Extração Mineral da Prefeitura.

Pato Branco, 22 de março de 2021.

KELI STARCK

Secretária Municipal de Meio Ambiente

Pato Branco – PR

CREA-SP 5069127349/D

Keli Starck
Eng^a Ambiental
CREA-SP 5069127349

A autenticidade e a validade desta certidão deve ser confirmada no site do Crea-PR <https://www.crea-pr.org.br/ConsultasPublicas>, informando o número do protocolo: 69099/2021.

CAT nº 1702/2021 de 05/04/2021, página 2 de 2





Certidão de Acervo Técnico - CAT
Resolução nº 1.025, de 30 de outubro de 2009

CREA-PR

Certidão de Acervo
Técnico com
Atestado

Conselho Regional de Engenharia e Agronomia do Paraná

1532/2020

Atividade concluída

CERTIFICAMOS, em cumprimento ao disposto na Resolução nº 1.025, de 30 de outubro de 2009, do Confea, que consta dos assentamentos deste Conselho Regional de Engenharia e Agronomia do Paraná - Crea-PR, o Acervo Técnico do profissional RAUL SOPKO JUNIOR referente à(s) Anotação(ões) de Responsabilidade Técnica - ART abaixo discriminada(s):

Profissional: **RAUL SOPKO JUNIOR**

RNP: **1716174767**

Registro: **PR-159309/D**

Título profissional: **ENGENHEIRO AMBIENTAL**

Número da ART: **1720200942569** Situação da ART: **BAIXA POR CONCLUSÃO DE OBRA/SERVIÇO**
Tipo de ART: **ART de Obra ou Serviço** Registrada em: **27/02/2020** Baixada em: **02/03/2020** Forma de registro: **Inicial**
Participação técnica: **Individual**

Empresa contratada: **RAUL SOPKO JUNIOR ENGENHARIA**

Contratante: **PREFEITURA MUNICIPAL DE IMBAU** CNPJ: **01.613.770/0001-72**

Rua: **PR-082** Nº: **498**

Complemento: **Bairro: CENTRO**

Cidade: **IMBAU** UF: **PR** CEP: **84250-000**

Contrato: **celebrado em 01/07/2019**

Valor do contrato: **R\$ 8.000,00** Tipo de contratante: **Pessoa Jurídica (Direito Público) brasileira**

Ação Institucional:

Endereço da obra/serviço: **PR-082** Nº: **498**

Bairro: **CENTRO**

Cidade: **IMBAU**

UF: **PR**

CEP: **84250-000**

Data de início: **01/07/2019** Conclusão efetiva: **29/02/2020** Coordenadas Geográficas:

Finalidade:

Proprietário: **PREFEITURA MUNICIPAL DE IMBAU**

CNPJ: **01.613.770/0001-72**

Atividade Técnica: **1- Condução de serviço técnico** Anteprojeto, Análise, Desenvolvimento, Dimensionamento, Estudo, Levantamento, Mensuração, Projeto de levantamento topográfico planialtimétrico, 125922,89 M2

Observações:

SERVIÇOS DE TOPOGRAFIA PLANIALTIMÉTRICOS E CADASTRAIS ÁREA URBANA E RURAL REALIZADOS NO MUNICÍPIO DE IMBAÚ - PR

CERTIFICAMOS, finalmente, que se encontra vinculado à presente Certidão de Acervo Técnico - CAT o atestado contendo 1 folha(s), expedido pelo contratante da obra/serviço, a quem cabe a responsabilidade pela veracidade e exatidão das informações nele constantes.

Certidão de Acervo Técnico nº 1532/2020

14/03/2020 20:51

A CAT à qual o atestado está vinculado é o documento que comprova o registro do atestado no Crea.

A CAT perderá a validade no caso de modificação dos dados técnicos qualitativos ou quantitativos nela contidos em razão de substituição ou anulação de ART.

A CAT à qual o atestado está vinculado constituirá prova da capacidade técnico-profissional da pessoa jurídica somente se o responsável técnico indicado estiver ou venha a ser integrado ao seu quadro técnico por meio de declaração entregue no momento da habilitação ou da entrega das propostas.

A autenticidade e a validade desta certidão deve ser confirmada no site do Crea-PR, no endereço <https://www.crea-pr.org.br>, informando o número do protocolo: 67379/2020.

A CAT é válida em todo território nacional.

A falsificação deste documento constitui crime previsto no Código Penal Brasileiro, sujeitando o autor à respectiva ação penal.

Conselho Regional de Engenharia e Agronomia do Paraná

0300 641 0067

www.crea-pr.org.br



CREA-PR
Conselho Regional de Engenharia e Agronomia do Paraná

A autenticidade e a validade desta certidão deve ser confirmada no site do Crea-PR <https://www.crea-pr.org.br/> Consultas Públicas, informando o número do protocolo: 67379/2020.

CAT nº 1532/2020 de 13/03/2020, página 1 de 2



229



IMBAÚ

GOVERNO MUNICIPAL

SECRETARIA MUNICIPAL DE SERVIÇOS URBANOS

ATESTADO DE CAPACIDADE TÉCNICA


A PREFEITURA MUNICIPAL DE IMBAÚ - PR, pessoa jurídica de direito público interno inscrito no CNPJ 01.613.770/0001-72, com sede na Av. Ivo Jangada, nº 267, Centro – Imbaú - PR, declara a quem possa interessar, que **RAUL SOPKO JUNIOR ENGENHARIA- ME**, com sede na Rua João Ribeiro dos Reis, nº 473, Centro – Teixeira Soares/PR, inscrita no CNPJ sob o nº 26.162.488/0001-47 executou os serviços relacionados abaixo:

- Realização de serviços de topografia planialtimétricos e cadastrais de áreas urbanas e rurais realizados dentro do município de Imbaú - PR, onde foi realizado **125.922,89 m² (cento e vinte e cinco mil novecentos e vinte e dois metros quadrados e oitenta e nove centímetros quadrados)**, de levantamento topográfico tratando – se de: Anteprojeto, Análise, Desenvolvimento, Dimensionamento, Estudo, Levantamento, Mensuração, Projeto e levantamento topográfico. Conforme Contrato nº 106/2018 e ART nº 1720200942569. Sendo o início dos serviços na data de 01/07/2019 e conclusão dos serviços na data de 29/02/2020. Tendo como responsável técnico o Eng.º Ambiental Raul Sopko Junior - CREA PR-159309/D.

Os serviços foram executados dentro dos prazos pré-estabelecidos contratualmente de acordo com a boa técnica, estando em conformidade até a presente data, não tendo nada que desabone a qualidade e a técnica dos serviços prestados.

Imbaú, 29 de fevereiro de 2020.

Sandro Dias Baptista
Eng.º Civil – CREA-PR 30.090/D
Departamento de Serviços Urbanos



RAUL SOPKO JUNIOR ENGENHARIA

CNPJ: 26.162.488/0001-47

Rua João Ribeiro dos Reis, 473

Bairro: Centro

Telefone 1: (42) 9 9991-4506

E-mail: contato@rsjsolucoesambientais.com.br

IE: 90832124-35

Teixeira Soares - PR

CEP: 84530-000

DECLARAÇÃO DE IDONEIDADE

PREFEITURA MUNICIPAL DE BARRA DO JACARÉ - PARANÁ A COMISSÃO PERMANENTE DE LICITAÇÃO EDITAL DE PREGÃO Nº 32/2022 - NA FORMA ELETRONICA

OBJETO: Contratação de Empresa para prestação de serviços que se refere a elaboração de projetos topográficos, geológicos e ambiental para subsidiar a Licença Ambiental Simplificada (LAS) no Instituto Agua e Terra (IAT) e Agencia Nacional de Mineração (ANM) para a regularização da Pedreira localizada no Bairro Dourado, as pedras serão utilizadas nas estradas do Município de Barra do Jacaré- Pr.

A empresa RAUL SOPKO JUNIOR ENGENHARIA, inscrita no CNPJ sob o nº 26.162.488/0001-47, com sede na Rua João Ribeiro dos Reis nº 489, Centro de Teixeira Soares/PR, por intermédio do seu representante legal, o Sr. RAUL SOPKO JUNIOR infra-assinado, cargo Sócio Administrador, portador da Carteira de Identidade nº 11.073.000-4 e órgão emitente SESP/PR e do CPF nº 075.839.899- residente a Rua João Ribeiro dos Reis nº 489, Centro de Teixeira Soares/PR, Declaramos para os fins de direito, na qualidade de Proponente do procedimento licitatório, sob a modalidade de Pregão Eletrônico Nº 32/2022, instaurado por este município, **que não estamos impedidos de licitar ou contratar com a Administração Pública**, em qualquer de suas esferas.


Por ser expressão da verdade, firmamos a presente.

Barra do Jacaré, 26 de julho de 2022.

RAUL SOPKO JUNIOR
SOCIO ADMINISTRADOR

CPF:075.839.899-90

RG: 11.073.000-4



RAUL SOPKO JUNIOR ENGENHARIA

CNPJ: 26.162.488/0001-47

Rua João Ribeiro dos Reis, 473

Bairro: Centro

Telefone 1: (42) 9 9991-4506

E-mail: contato@rsjsolucoesambientais.com.br

IE: 90832124-35

Teixeira Soares - PR

CEP: 84530-000

declaração de Inexistencia de Vinculo Parentesco

PREFEITURA MUNICIPAL DE BARRA DO JACARÉ - PARANÁ A COMISSÃO PERMANENTE DE LICITAÇÃO EDITAL DE PREGÃO Nº 32/2022 - NA FORMA ELETRONICA

OBJETO: Contratação de Empresa para prestação de serviços que se refere a elaboração de projetos topográficos, geológicos e ambiental para subsidiar a Licença Ambiental Simplificada (LAS) no Instituto Agua e Terra (IAT) e Agencia Nacional de Mineração (ANM) para a regularização da Pedreira localizada no Bairro Dourado, as pedras serão utilizadas nas estradas do Município de Barra do Jacaré- Pr.

A empresa RAUL SOPKO JUNIOR ENGENHARIA, inscrita no CNPJ sob o nº 26.162.488/0001-47, com sede na Rua João Ribeiro dos Reis nº 489, Centro de Teixeira Soares/PR, por intermédio do seu representante legal, o Sr. RAUL SOPKO JUNIOR infra-assinado, cargo Sócio Administrador, portador da Carteira de Identidade nº 11.073.000-4 e órgão emitente SESP/PR e do CPF nº 075.839.899- residente a Rua João Ribeiro dos Reis nº 489, Centro de Teixeira Soares/PR,

DECLARA, sob as penas da lei, para fins de Licitação PREGÃO ELETRONICO N] 32/2022 que tem por objeto Aquisição de Contratação de Empresa para prestação de serviços que se refere a elaboração de projetos topográficos, geológicos e ambiental, CONFORME ANEXO I, TERMO DE REFERENCIA, a inexistência no quadro da empresa, de sócios ou empregados com vínculo de parentesco em linha reta, colateral ou por afinidade até o terceiro grau, ou, ainda, que sejam cônjuges ou companheiros de ocupantes do quadro da Prefeitura Municipal de Barra do Jacaré/PR, nos cargos de direção e chefia ou exercentes de função gratificada de mesma natureza, bem como de seus agentes políticos.

Barra do Jacaré, 26 de julho de 2022.

**RAUL SOPKO JUNIOR
SOCIO ADMINISTRADOR**

CPF:075.839.899-90

RG: 11.073.000-4



RAUL SOPKO JUNIOR ENGENHARIA

CNPJ: 26.162.488/0001-47

Rua João Ribeiro dos Reis, 473

Bairro: Centro

Telefone 1: (42) 9 9991-4506

E-mail: contato@rsjsolucoesambientais.com.br

IE: 90832124-35

Teixeira Soares - PR

CEP: 84530-000

239
B

DECLARAÇÃO DE INEXISTENCIA DE EMPREGADOS MENORES


PREFEITURA MUNICIPAL DE BARRA DO JACARÉ - PARANÁ A COMISSÃO PERMANENTE DE LICITAÇÃO EDITAL DE PREGÃO Nº 32/2022 - NA FORMA ELETRONICA

OBJETO: Contratação de Empresa para prestação de serviços que se refere a elaboração de projetos topográficos, geológicos e ambiental para subsidiar a Licença Ambiental Simplificada (LAS) no Instituto Agua e Terra (IAT) e Agencia Nacional de Mineração (ANM) para a regularização da Pedreira localizada no Bairro Dourado, as pedras serão utilizadas nas estradas do Município de Barra do Jacaré- Pr.

A empresa RAUL SOPKO JUNIOR ENGENHARIA, inscrita no CNPJ sob o nº 26.162.488/0001-47, com sede na Rua João Ribeiro dos Reis nº 489, Centro de Teixeira Soares/PR, por intermédio do seu representante legal, o Sr. RAUL SOPKO JUNIOR infra-assinado, cargo Sócio Administrador, portador da Carteira de Identidade nº 11.073.000-4 e órgão emitente SESP/PR e do CPF nº 075.839.899- residente a Rua João Ribeiro dos Reis nº 489, Centro de Teixeira Soares/PR, Declara que não possuímos, em nosso Quadro de Pessoal, empregados menores de 18 (dezoito) anos em trabalho noturno, perigoso ou insalubre e em qualquer trabalho, menores de 16 (dezesseis) anos, salvo na condição de aprendiz, a partir de 14 (quatorze) anos, em observância à Lei Federal nº 9854, de 27.10.99, que altera a Lei nº 8666/93.

Barra do Jacaré, 26 de julho de 2022.

**RAUL SOPKO JUNIOR
SOCIO ADMINISTRADOR
CPF:075.839.899-90
RG: 11.073.000-4**



RAUL SOPKO JUNIOR ENGENHARIA

CNPJ: 26.162.488/0001-47

Rua João Ribeiro dos Reis, 473

Bairro: Centro

Telefone 1: (42) 9 9991-4506

E-mail: contato@rsjsolucoesambientais.com.br

IE: 90832124-35

Teixeira Soares - PR

CEP: 84530-000

DECLARAÇÃO DE INEXISTÊNCIA DE FATOS IMPEDITIVOS

PREFEITURA MUNICIPAL DE BARRA DO JACARÉ - PARANÁ A COMISSÃO PERMANENTE DE LICITAÇÃO EDITAL DE PREGÃO Nº 32/2022 - NA FORMA ELETRONICA

OBJETO: Contratação de Empresa para prestação de serviços que se refere a elaboração de projetos topográficos, geológicos e ambiental para subsidiar a Licença Ambiental Simplificada (LAS) no Instituto Agua e Terra (IAT) e Agencia Nacional de Mineração (ANM) para a regularização da Pedreira localizada no Bairro Dourado, as pedras serão utilizadas nas estradas do Município de Barra do Jacaré- Pr.

A empresa RAUL SOPKO JUNIOR ENGENHARIA, inscrita no CNPJ sob o nº 26.162.488/0001-47, com sede na Rua João Ribeiro dos Reis nº 489, Centro de Teixeira Soares/PR, por intermédio do seu representante legal, o Sr. RAUL SOPKO JUNIOR infra-assinado, cargo Sócio Administrador, portador da Carteira de Identidade nº 11.073.000-4 e órgão emitente SESP/PR e do CPF nº 075.839.899- residente a Rua João Ribeiro dos Reis nº 489, Centro de Teixeira Soares/PR, declara, sob as penas da Lei, que até a presente data inexistem fatos impeditivos para sua habilitação no presente processo ciente da obrigatoriedade de declarar ocorrências posteriores.

Barra do Jacaré, 26 de julho de 2022.

RAUL SOPKO JUNIOR
SOCIO ADMINISTRADOR
CPF:075.839.899-90
RG: 11.073.000-4



RAUL SOPKO JUNIOR ENGENHARIA

CNPJ: 26.162.488/0001-47

Rua João Ribeiro dos Reis, 473

Bairro: Centro

Telefone 1: (42) 9 9991-4506

E-mail: contato@rsjsolucoesambientais.com.br

IE: 90832124-35

Teixeira Soares - PR

CEP: 84530-000

declaração de enquadramento em regime de tributação de Micro empresa ou empresa de pequeno porte . (ME ou EPP)


PREFEITURA MUNICIPAL DE BARRA DO JACARÉ - PARANÁ A COMISSÃO PERMANENTE DE LICITAÇÃO EDITAL DE PREGÃO Nº 32/2022 - NA FORMA ELETRONICA

OBJETO: Contratação de Empresa para prestação de serviços que se refere a elaboração de projetos topográficos, geológicos e ambiental para subsidiar a Licença Ambiental Simplificada (LAS) no Instituto Agua e Terra (IAT) e Agencia Nacional de Mineração (ANM) para a regularização da Pedreira localizada no Bairro Dourado, as pedras serão utilizadas nas estradas do Município de Barra do Jacaré- Pr.

A empresa RAUL SOPKO JUNIOR ENGENHARIA, inscrita no CNPJ sob o nº 26.162.488/0001-47, com sede na Rua João Ribeiro dos Reis nº 489, Centro de Teixeira Soares/PR, por intermédio do seu representante legal, o Sr. RAUL SOPKO JUNIOR infra-assinado, cargo Sócio Administrador, portador da Carteira de Identidade nº 11.073.000-4 e órgão emitente SESP/PR e do CPF nº 075.839.899- residente a Rua João Ribeiro dos Reis nº 489, Centro de Teixeira Soares/PR, Declaro para todos os fins de direito, especificamente para participação de licitação na modalidade de Pregão , que estamos sob o regime de ME/EPP , para efeito do disposto na LC 123/2006.

Barra do Jacaré, 26 de julho de 2022.

**RAUL SOPKO JUNIOR
SOCIO ADMINISTRADOR
CPF:075.839.899-90
RG: 11.073.000-4**



RAUL SOPKO JUNIOR ENGENHARIA

CNPJ: 26.162.488/0001-47

Rua João Ribeiro dos Reis, 473

Bairro: Centro

Telefone 1: (42) 9 9991-4506

E-mail: contato@rsjsolucoesambientais.com.br

IE: 90832124-35

Teixeira Soares - PR

CEP: 84530-000

DECLARAÇÃO DE CUMPRIMENTO AOS REQUISITOS DE HABILITAÇÃO

PREFEITURA MUNICIPAL DE BARRA DO JACARÉ - PARANÁ A COMISSÃO PERMANENTE DE LICITAÇÃO EDITAL DE PREGÃO Nº 32/2022 - NA FORMA ELETRONICA

OBJETO: Contratação de Empresa para prestação de serviços que se refere a elaboração de projetos topográficos, geológicos e ambiental para subsidiar a Licença Ambiental Simplificada (LAS) no Instituto Agua e Terra (IAT) e Agencia Nacional de Mineração (ANM) para a regularização da Pedreira localizada no Bairro Dourado, as pedras serão utilizadas nas estradas do Município de Barra do Jacaré- Pr.

A empresa RAUL SOPKO JUNIOR ENGENHARIA, inscrita no CNPJ sob o nº 26.162.488/0001-47, com sede na Rua João Ribeiro dos Reis nº 489, Centro de Teixeira Soares/PR, por intermédio do seu representante legal, o Sr. RAUL SOPKO JUNIOR infra-assinado, cargo Sócio Administrador, portador da Carteira de Identidade nº 11.073.000-4 e órgão emitente SESP/PR e do CPF nº 075.839.899- residente a Rua João Ribeiro dos Reis nº 489, Centro de Teixeira Soares/PR, **DECLARA** sob as penas da lei que cumpre plenamente os requisitos de habilitação através dos documentos integrantes dos envelopes "2", sob pena de sujeição às penalidades previstas neste Edital de Licitação Pregão Eletrônico 32/2022, referente a **ELABORAÇÃO DE PROJETOS TOPOGRAFICOS, GEOLOGICOS E AMBIENTAL**, conforme especificações constantes do anexo I do edital.

Barra do Jacaré, 26 de julho de 2022.

**RAUL SOPKO JUNIOR
SOCIO ADMINISTRADOR**

CPF:075.839.899-90

RG: 11.073.000-4



PREFEITURA MUNICIPAL DE BARRA DO JACARÉ

ESTADO DO PARANÁ

CNPJ 76.407.568/0001-93, Rua Rui Barbosa, 96, Centro – Telefax (43) 3537-1212, CEP 86.385-000 – Barra do Jacaré – Paraná

E-mail: pmbj@uol.com.br

237

DO: Setor de Licitação


PARA: Setor Jurídico Municipal

Assunto: Parecer Jurídico de Julgamento do Pregão Eletrônico 32/2022

Data: 29/07/2022

Tendo sido realizada a abertura da cessão de julgamento do Pregão Eletrônico 32/2022, que tem como objeto: CONTRATAÇÃO DE EMPRESA DE PRESATAÇÃO DE SERVIÇOS DE LEVANTAMENTO TOPOGRÁFO E REGULAMENTAÇÃO DE PEDREIRA, conforme especificação descritas no Anexo -I, do edital. Solicito a emissão do parecer jurídico de Adjudicação e Homologação.

Atenciosamente,



Tiago S. Rodrigues
Setor de Licitação



PREFEITURA MUNICIPAL DE BARRA DO JACARÉ/PR

Procuradoria Jurídica Municipal

PARECER JURÍDICO Nº 223/2022

Processo Administrativo: 69/2022

Pregão Eletrônico: 32/2022;

Tipo: Menor Preço, em regime de menor valor global por lote

Objeto: Levantamento topográfico e regularização de pedreira

Custo Máximo Global: R\$50.700,00 (cinquenta mil e setecentos reais)

Previsão Orçamentária: Existente, conforme parecer do setor contábil;

Legislação Base: Lei nº 8.666/93

Destina-se o presente parecer à análise dos aspectos jurídicos relativos à fase interna do processo licitatório. Destacando-se que este órgão jurídico não ingressa no aspecto técnico da contratação (tais como qualidade intrínseca dos objetos e/ou quantidade necessária), posto que, não possui conhecimento técnico suficiente para tanto, bem como não analisa a oportunidade e conveniência da contratação, pois, não possui competência para tanto.

1. RELATÓRIO

Trata-se de solicitação de abertura de processo licitatório deflagrado pela Secretaria Municipal de Obras e Urbanismo, tendo como objeto a contratação de serviços de levantamento topográfico e contratação de serviços de regularização de pedreira no Município. O valor máximo permitido foi de R\$50.700,00 (cinquenta mil e setecentos reais), conforme consta no Edital de Pregão Eletrônico nº 32/2022.

Vieram a este advogado público os seguintes documentos: (1) pedido inicial formulado pela respectiva Secretaria; (2) termo de referência e justificativa; (3) mapa de preços, acompanhado de orçamentos de empresas que atuam na área do objeto licitado; (4) parecer contábil nº (i) 101/2022 (ii) 089/2022; (5) edital de licitação pregão eletrônico e seus anexos; (6) ato de nomeação do pregoeiro; (7) parecer jurídico nº 189/2022; (8) publicação no diário oficial do município; (9) ata de sessão do pregão eletrônico; (10) documentos de habilitação das empresas participantes; (11) ata de abertura e julgamento da licitação.

É o relatório.

2. DA REGULARIDADE PROCEDIMENTAL

Houve parecer contábil favorável apontando a existência de dotação orçamentária e as respectivas contas que serão empenhadas para as despesas pertinentes à licitação. Houve parecer jurídico inicial, no qual foi analisado o edital, conforme determina o art. 38, parágrafo único, da Lei nº 8.666 /93.



PREFEITURA MUNICIPAL DE BARRA DO JACARÉ/PR

Procuradoria Jurídica Municipal

Houve a publicação do aviso de licitação no Diário Oficial dos Municípios do Paraná (13/07/2022, edição nº 2560), sendo necessário, também, para que não haja vício passível de nulidade, realiza-la conforme dispõe o art. 21, inciso III da Lei nº 8.666/93, bem como efetivar as devidas publicações junto ao sítio do TCE/PR.

3. DA REGULARIDADE MATERIAL

A verificação da existência e da validade dos documentos de habilitação, bem como da aceitabilidade das propostas, são atos de responsabilidade do pregoeiro, auxiliado por sua equipe de apoio, conforme determina o art. 4º da Lei nº 10.520/02 c/c o art. 17 do Decreto nº 10.024/2019.

Sagraram-se vencedoras do certame às seguintes empresas:

Nome	CNPJ	Local da Sede	LOTES	Valor Total dos Lotes
RAUL SOPKO JUNIOR ENGENHARIA	26.162.488/0001-47	TEIXEIRA SOARES/PR	1	R\$10.000,00
ATAGEO DRONES AEROLEVANTAMENT O E AEROFOTOGRAMETRI A LTDA	39.264.329.0001-03	ARAÇATUBA/SP	2	R\$15.000,00

O pregão eletrônico nº 32/2022 utilizou como critério de julgamento, o menor preço, em regime de menor valor global por lote, tendo como resultado o valor total de R\$25.000,00 (vinte e cinco mil reais).

Sagraram-se vencedoras as empresas acima mencionadas, estando os lotes descritos conforme Ata de Abertura e Julgamento.

Ademais, cumpre ressaltar que, conforme entendimento exarado pelo TCE/PR, é vedado que as empresas vencedoras possuam qualquer vínculo de natureza técnica, comercial, econômica, financeira, trabalhista ou civil (até 3º grau), com servidores do controle interno municipal ou agentes políticos municipais.

4. CONCLUSÃO

Desta forma, salvo melhor juízo, parece ter sido liso o procedimento, estando dentro das exigências fixadas na Lei nº 8.666/93, e, **EM ORDEM PARA SER HOMOLOGADO** pelo Excelentíssimo Prefeito Municipal.




PREFEITURA MUNICIPAL DE BARRA DO
JACARÉ/PR

Procuradoria Jurídica Municipal

Por fim, ressalta-se que este parecer não vincula a decisão da autoridade competente, podendo ser acatado ou não, pois, não tem caráter vinculatório e nem obriga a autoridade.

É o parecer.

Barra do Jacaré/PR, 10 de agosto de 2022.



Rafael Augusto Melhado
Advogado – OAB/ PR 105.600

RM/

PREFEITURA MUNICIPAL DE BARRA DO JACARÉ - PR
BARRA DO JACARÉ-PR

ATA DE SESSÃO - ADJUDICAÇÃO - Parte 1 de 1

PREGÃO ELETRÔNICO Nº 32/2022
Processo Administrativo Nº 69/2022
Tipo: REGISTRO DE PREÇO
PREGOEIRO: TIAGO DOS SANTOS RODRIGUES
Data de Publicação: 13/07/2022 10:24:21

MOVIMENTOS DO PROCESSO

22/07/2022 15:13:38	CADASTRO DE PROPOSTA	FERREIRA & REZENDE ENGENHARIA LTDA
22/07/2022 15:13:48	ALTERAÇÃO DE PROPOSTA	FERREIRA & REZENDE ENGENHARIA LTDA
25/07/2022 17:03:39	CADASTRO DE PROPOSTA	RAUL SOPKO JUNIOR ENGENHARIA
25/07/2022 17:30:41	CADASTRO DE PROPOSTA	ALEXANDRE NASSIM COTAIT
25/07/2022 21:20:30	CADASTRO DE PROPOSTA	B. VIANA VARASCHIN ENGENHARIA LTDA
25/07/2022 21:41:47	CADASTRO DE PROPOSTA	ATAGEO DRONES AEROLEVANTAMENTO E AEROFOTOGRAMETRIA
26/07/2022 00:51:05	CADASTRO DE PROPOSTA	DALLABRIDA AVALIACOES, PERICIAS E PROJETOS EIRELI
26/07/2022 07:50:37	CADASTRO DE PROPOSTA	JACUHY SERVICOS DE ASSESSORIA E CONSULTORIA AMBIENTAL
26/07/2022 08:22:40	CADASTRO DE PROPOSTA	LINHA ZERO ENGENHARIA E REPRESENTAÇÕES LTDA.
26/07/2022 08:28:36	ALTERAÇÃO DE PROPOSTA	B. VIANA VARASCHIN ENGENHARIA LTDA
26/07/2022 08:57:20	MENSAGEM	PREGOEIRO
Bom dia! Em instantes iremos dar início as fase de disputa dos lotes.		
26/07/2022 09:01:47	MENSAGEM	PREGOEIRO
Lotes em disputas.		
26/07/2022 09:27:21	MENSAGEM	PREGOEIRO
Bom dia! Fico no aguardo das proposta atualizadas e anexadas aqui na plataforma BLL, dentro do prazo exigido no edital.		
26/07/2022 14:06:18	MENSAGEM	PREGOEIRO
Boa tarde! Os documentos de habilitação e propostas foram conferidos a princípio os documentos estão corretos. Informo-lhes que amanhã dia 27 de julho de 2022 as 8 horas e 30 minutos, irei passar os lotes para fase de manifestação de recursos.		
27/07/2022 08:28:37	MENSAGEM	PREGOEIRO
Bom dia! Em instante os lotes estarão na fase de manifestação de recursos.		
27/07/2022 08:30:40	MENSAGEM	PREGOEIRO
Lotes na fase de manifestação de recursos.		

LOTE 1 - HOMOLOGADO
Lote 001

VALORES UNITÁRIOS FINAIS

242
0

**PREFEITURA MUNICIPAL DE BARRA DO JACARÉ - PR
BARRA DO JACARÉ-PR**

Item: 1 Unidade: UN Marca: SEM MARCA Modelo: SEM MODELO

Descrição: Contratação de Empresa para prestação de serviços que refere-se a elaboração de projetos topográficos, geológicos e ambiental para subsidiar a Licença Ambiental Simplificada (LAS) no Instituto Agua e Terra (IAT) e Agencia Nacional de Mineração (ANM) para a regularização da Pedreira localizada no Bairro Dourado, as pedras serão utilizadas nas estradas do Município de Barra do Jacaré- Pr. Emissão de licença Ambiental da Empresa atendendo a legislação vigente e as exigências dos órgãos ambientais de acordo com o que estabelece a Resolução 002 ? 16 de janeiro de 2020.

Requerimento de Registro de Extração junto a Agência Nacional de Mineração (ANM) para extração e uso das substância cascalho contendo:

- Anotação de Responsabilidade Técnica (ART)
- Planta de Situação e detalhe da área
- Memorial descritivo da área requerida. ----Memorial explicativo das atividades de lavra.
- Requerimento de Licenciamento Ambiental Simplificado para empreendimentos minerários desenvolvidos por órgãos públicos, em consonância com a Resolução SEDEST N° 002/2020, contendo:
- Anotação de Responsabilidade Técnica (ART)
- Planta de Situação e detalhe da área
- Plano de Controle Ambiental Simplificado

Quantidade: 1 **Valor Unit.:** 10.000,00 **Valor Total:** 10.000,00

CLASSIFICAÇÃO

Razão Social	Num	Documento	Oferta Inicial	Oferta Final	ME
1 RAUL SOPKO JUNIOR ENGENHARIA	022	26.162.488/0001-47	13.200,00	10.000,00	Sim
2 ALEXANDRE NASSIM COTAIT	093	26.549.468/0001-23	13.000,00	12.000,00	Sim
3 LINHA ZERO ENGENHARIA E REPRESENTAÇÕES	095	00.716.772/0001-24	13.200,00	12.100,00	Sim
4 JACUHY SERVICOS DE ASSESSORIA E	054	19.588.669/0001-74	12.980,00	12.380,00	Sim
5 B. VIANA VARASCHIN ENGENHARIA LTDA	074	34.696.199/0001-56	13.200,00	12.390,20	Sim
6 FERREIRA & REZENDE ENGENHARIA LTDA	032	17.658.136/0001-96	13.200,00	13.200,00	Sim

DESCLASSIFICADOS

Razão Social	Num	Documento	Oferta Inicial	Oferta Final	ME
--------------	-----	-----------	----------------	--------------	----

INABILITADOS

Razão Social	Num	Documento	Oferta Inicial	Oferta Final	ME
--------------	-----	-----------	----------------	--------------	----

MOVIMENTOS DO LOTE

13/07/2022 10:24:20	PUBLICADO				
16/07/2022 08:30:00	RECEPÇÃO DE PROPOSTAS				
26/07/2022 08:29:00	ANÁLISE DE PROPOSTAS				
26/07/2022 09:01:10	DISPUTA				
26/07/2022 09:01:10	LANCE	FERREIRA & REZENDE ENGENHARIA LTDA (PARTICIPANTE 032)			13.200,00
26/07/2022 09:01:10	LANCE	RAUL SOPKO JUNIOR ENGENHARIA (PARTICIPANTE 022)			13.200,00
26/07/2022 09:01:10	LANCE	B. VIANA VARASCHIN ENGENHARIA LTDA (PARTICIPANTE 074)			13.200,00
26/07/2022 09:01:10	LANCE	JACUHY SERVICOS DE ASSESSORIA E CONSULTORIA AMBIENTAL LTDA			12.980,00
26/07/2022 09:01:10	LANCE	ALEXANDRE NASSIM COTAIT (PARTICIPANTE 093)			13.000,00
26/07/2022 09:01:10	LANCE	LINHA ZERO ENGENHARIA E REPRESENTAÇÕES LTDA. (PARTICIPANTE			13.200,00
26/07/2022 09:02:45	LANCE	RAUL SOPKO JUNIOR ENGENHARIA (PARTICIPANTE 022)			12.970,00
26/07/2022 09:03:29	LANCE	JACUHY SERVICOS DE ASSESSORIA E CONSULTORIA AMBIENTAL LTDA			12.960,00
26/07/2022 09:03:34	LANCE	B. VIANA VARASCHIN ENGENHARIA LTDA (PARTICIPANTE 074)			12.900,00
26/07/2022 09:04:21	LANCE	ALEXANDRE NASSIM COTAIT (PARTICIPANTE 093)			12.800,00
26/07/2022 09:04:23	LANCE	JACUHY SERVICOS DE ASSESSORIA E CONSULTORIA AMBIENTAL LTDA			12.950,00

247

**PREFEITURA MUNICIPAL DE BARRA DO JACARÉ - PR
BARRA DO JACARÉ-PR**

26/07/2022 09:04:47	LANCE	JACUHY SERVICOS DE ASSESSORIA E CONSULTORIA AMBIENTAL LTDA	12.750,00
26/07/2022 09:05:22	LANCE	RAUL SOPKO JUNIOR ENGENHARIA (PARTICIPANTE 022)	12.740,00
26/07/2022 09:05:50	LANCE	B. VIANA VARASCHIN ENGENHARIA LTDA (PARTICIPANTE 074)	12.700,00
26/07/2022 09:06:17	LANCE	JACUHY SERVICOS DE ASSESSORIA E CONSULTORIA AMBIENTAL LTDA	12.690,00
26/07/2022 09:07:46	LANCE	ALEXANDRE NASSIM COTAIT (PARTICIPANTE 093)	12.670,00
26/07/2022 09:08:16	LANCE	B. VIANA VARASCHIN ENGENHARIA LTDA (PARTICIPANTE 074)	12.680,00
26/07/2022 09:08:48	LANCE	JACUHY SERVICOS DE ASSESSORIA E CONSULTORIA AMBIENTAL LTDA	12.660,00
26/07/2022 09:09:07	LANCE	RAUL SOPKO JUNIOR ENGENHARIA (PARTICIPANTE 022)	12.650,00
26/07/2022 09:09:22	LANCE	B. VIANA VARASCHIN ENGENHARIA LTDA (PARTICIPANTE 074)	12.651,00
26/07/2022 09:09:43	LANCE	JACUHY SERVICOS DE ASSESSORIA E CONSULTORIA AMBIENTAL LTDA	12.640,00
26/07/2022 09:10:32	LANCE	B. VIANA VARASCHIN ENGENHARIA LTDA (PARTICIPANTE 074)	12.645,00
26/07/2022 09:12:00	LANCE	ALEXANDRE NASSIM COTAIT (PARTICIPANTE 093)	12.625,00
26/07/2022 09:12:21	LANCE	B. VIANA VARASCHIN ENGENHARIA LTDA (PARTICIPANTE 074)	12.626,00
26/07/2022 09:13:01	LANCE	JACUHY SERVICOS DE ASSESSORIA E CONSULTORIA AMBIENTAL LTDA	12.620,00
26/07/2022 09:13:18	LANCE	RAUL SOPKO JUNIOR ENGENHARIA (PARTICIPANTE 022)	12.619,00
26/07/2022 09:13:44	LANCE	JACUHY SERVICOS DE ASSESSORIA E CONSULTORIA AMBIENTAL LTDA	12.615,00
26/07/2022 09:14:54	LANCE	B. VIANA VARASCHIN ENGENHARIA LTDA (PARTICIPANTE 074)	12.616,00
26/07/2022 09:15:32	LANCE	RAUL SOPKO JUNIOR ENGENHARIA (PARTICIPANTE 022)	12.614,50
26/07/2022 09:15:46	LANCE	ALEXANDRE NASSIM COTAIT (PARTICIPANTE 093)	12.610,00
26/07/2022 09:16:10	TEMPO RANDÔMICO		
26/07/2022 09:16:16	LANCE	JACUHY SERVICOS DE ASSESSORIA E CONSULTORIA AMBIENTAL LTDA	12.605,00
26/07/2022 09:16:59	LANCE	LINHA ZERO ENGENHARIA E REPRESENTAÇÕES LTDA. (PARTICIPANTE	12.604,00
26/07/2022 09:17:15	LANCE	B. VIANA VARASCHIN ENGENHARIA LTDA (PARTICIPANTE 074)	12.604,30
26/07/2022 09:17:16	LANCE	RAUL SOPKO JUNIOR ENGENHARIA (PARTICIPANTE 022)	12.603,50
26/07/2022 09:17:22	LANCE	JACUHY SERVICOS DE ASSESSORIA E CONSULTORIA AMBIENTAL LTDA	12.603,00
26/07/2022 09:17:33	LANCE	B. VIANA VARASCHIN ENGENHARIA LTDA (PARTICIPANTE 074)	12.603,30
26/07/2022 09:18:06	LANCE	B. VIANA VARASCHIN ENGENHARIA LTDA (PARTICIPANTE 074)	12.603,20
26/07/2022 09:18:06	LANCE	JACUHY SERVICOS DE ASSESSORIA E CONSULTORIA AMBIENTAL LTDA	12.600,00
26/07/2022 09:18:18	LANCE	ALEXANDRE NASSIM COTAIT (PARTICIPANTE 093)	12.602,00
26/07/2022 09:18:33	LANCE	LINHA ZERO ENGENHARIA E REPRESENTAÇÕES LTDA. (PARTICIPANTE	12.550,00
26/07/2022 09:18:59	LANCE	RAUL SOPKO JUNIOR ENGENHARIA (PARTICIPANTE 022)	12.540,00
26/07/2022 09:19:07	LANCE	JACUHY SERVICOS DE ASSESSORIA E CONSULTORIA AMBIENTAL LTDA	12.500,00
26/07/2022 09:19:30	LANCE	LINHA ZERO ENGENHARIA E REPRESENTAÇÕES LTDA. (PARTICIPANTE	12.430,00
26/07/2022 09:19:37	LANCE	RAUL SOPKO JUNIOR ENGENHARIA (PARTICIPANTE 022)	12.400,00
26/07/2022 09:19:58	LANCE	LINHA ZERO ENGENHARIA E REPRESENTAÇÕES LTDA. (PARTICIPANTE	12.390,00
26/07/2022 09:20:10	NOTIFICAÇÃO SISTEMA		
Os seguintes participantes possuem direito de efetuar lance final e fechado: PARTICIPANTE 095, PARTICIPANTE 022, PARTICIPANTE 054, PARTICIPANTE 093, PARTICIPANTE 074, PARTICIPANTE 032			
26/07/2022 09:20:10	FECHADO 1		
26/07/2022 09:20:24	LANCE	JACUHY SERVICOS DE ASSESSORIA E CONSULTORIA AMBIENTAL LTDA	12.380,00
26/07/2022 09:20:29	LANCE	LINHA ZERO ENGENHARIA E REPRESENTAÇÕES LTDA. (PARTICIPANTE	12.100,00
26/07/2022 09:20:31	LANCE	B. VIANA VARASCHIN ENGENHARIA LTDA (PARTICIPANTE 074)	12.390,20
26/07/2022 09:20:38	LANCE	RAUL SOPKO JUNIOR ENGENHARIA (PARTICIPANTE 022)	10.000,00
26/07/2022 09:22:47	LANCE	ALEXANDRE NASSIM COTAIT (PARTICIPANTE 093)	12.000,00

244
R

PREFEITURA MUNICIPAL DE BARRA DO JACARÉ - PR
BARRA DO JACARÉ-PR

26/07/2022 09:25:10 **NOTIFICAÇÃO SISTEMA**

O detentor da melhor oferta da etapa de lances é RAUL SOPKO JUNIOR ENGENHARIA

26/07/2022 09:25:10 **HABILITAÇÃO**

27/07/2022 08:30:06 **MANIFESTAÇÃO DE RECURSOS**

27/07/2022 09:00:06 **EM ADJUDICAÇÃO**

11/08/2022 11:15:13 **ADJUDICADO**

11/08/2022 11:15:16 **HOMOLOGADO**

LOTE 2 - HOMOLOGADO
Lote 002

VALORES UNITÁRIOS FINAIS

Item: 1	Unidade: HORAS	Marca: licitante	Modelo: licitante
Descrição: SERVIÇOS DE LEVANTAMENTO TOPOGRÁFICO, COM FORNECIMENTO DE ANOTAÇÃO DE RESPONSABILIDADE TÉCNICA, DESENHOS ELABORADOS EM PLATAFORMA CAD PARA CADA LEVANTAMENTO, FORNECIMENTO DE ARQUIVO EM PDF FORMATO DIGITAL.			
Quantidade: 300	Valor Unit.: 50,00	Valor Total: 15.000,00	

CLASSIFICAÇÃO

Razão Social	Num Documento	Oferta Inicial	Oferta Final	ME
1 ATAGEO DRONES AEROLEVANTAMENTO E	088 39.264.329/0001-03	32.000,00	50,00	Sim
2 RAUL SOPKO JUNIOR ENGENHARIA	085 26.162.488/0001-47	125,00	100,00	Sim
3 B. VIANA VARASCHIN ENGENHARIA LTDA	062 34.696.199/0001-56	125,00	100,30	Sim
4 JACUHY SERVICOS DE ASSESSORIA E	073 19.588.669/0001-74	123,50	100,50	Sim
5 FERREIRA & REZENDE ENGENHARIA LTDA	032 17.658.136/0001-96	125,00	125,00	Sim
6 DALLABRIDA AVALIACOES, PERICIAS E PROJETOS	065 26.104.739/0001-37	125,00	125,00	Sim
7 LINHA ZERO ENGENHARIA E REPRESENTAÇÕES	091 00.716.772/0001-24	37.500,00	31.900,00	Sim
8 ALEXANDRE NASSIM COTAIT	026 26.549.468/0001-23	37.000,00	37.000,00	Sim

DESCLASSIFICADOS

Razão Social	Num Documento	Oferta Inicial	Oferta Final	ME
--------------	---------------	----------------	--------------	----

INABILITADOS

Razão Social	Num Documento	Oferta Inicial	Oferta Final	ME
--------------	---------------	----------------	--------------	----

MOVIMENTOS DO LOTE

13/07/2022 10:24:20	PUBLICADO		
16/07/2022 08:30:00	RECEPÇÃO DE PROPOSTAS		
26/07/2022 08:29:00	ANÁLISE DE PROPOSTAS		
26/07/2022 09:01:10	DISPUTA		
26/07/2022 09:01:10	LANCE LINHA ZERO ENGENHARIA E REPRESENTAÇÕES LTDA. (PARTICIPANTE		37.500,00
26/07/2022 09:01:10	LANCE DALLABRIDA AVALIACOES, PERICIAS E PROJETOS EIRELI		125,00
26/07/2022 09:01:10	LANCE JACUHY SERVICOS DE ASSESSORIA E CONSULTORIA AMBIENTAL LTDA		123,50
26/07/2022 09:01:10	LANCE FERREIRA & REZENDE ENGENHARIA LTDA (PARTICIPANTE 032)		125,00
26/07/2022 09:01:10	LANCE RAUL SOPKO JUNIOR ENGENHARIA (PARTICIPANTE 085)		125,00
26/07/2022 09:01:10	LANCE ALEXANDRE NASSIM COTAIT (PARTICIPANTE 026)		37.000,00
26/07/2022 09:01:10	LANCE B. VIANA VARASCHIN ENGENHARIA LTDA (PARTICIPANTE 062)		125,00
26/07/2022 09:01:10	LANCE ATAGEO DRONES AEROLEVANTAMENTO E AEROFOTOGRAMETRIA		32.000,00

249

PREFEITURA MUNICIPAL DE BARRA DO JACARÉ - PR
BARRA DO JACARÉ-PR


26/07/2022 09:02:45	MENSAGEM	ATAGEO DRONES AEROLEVANTAMENTO E AEROFOTOGRAMETRIA a disputa é pelo valor unitario ou total?	
26/07/2022 09:03:03	LANCE	RAUL SOPKO JUNIOR ENGENHARIA (PARTICIPANTE 085)	123,00
26/07/2022 09:04:01	MENSAGEM	ATAGEO DRONES AEROLEVANTAMENTO E AEROFOTOGRAMETRIA Sr. Pregoeiro, menor valor total do lote, correto? conforme edital	
26/07/2022 09:04:08	LANCE	JACUHY SERVICOS DE ASSESSORIA E CONSULTORIA AMBIENTAL LTDA	122,50
26/07/2022 09:04:12	LANCE	LINHA ZERO ENGENHARIA E REPRESENTAÇÕES LTDA. (PARTICIPANTE	31.900,00
26/07/2022 09:04:29	LANCE	B. VIANA VARASCHIN ENGENHARIA LTDA (PARTICIPANTE 062)	122,00
26/07/2022 09:04:38	LANCE	ATAGEO DRONES AEROLEVANTAMENTO E AEROFOTOGRAMETRIA	121,00
26/07/2022 09:04:41	MENSAGEM	PREGOEIRO O valor é unitário pessoal.	
26/07/2022 09:04:55	LANCE	RAUL SOPKO JUNIOR ENGENHARIA (PARTICIPANTE 085)	120,50
26/07/2022 09:05:10	MENSAGEM	PREGOEIRO Observa no valor de referência, está valor unitário.	
26/07/2022 09:05:19	LANCE	ATAGEO DRONES AEROLEVANTAMENTO E AEROFOTOGRAMETRIA	120,00
26/07/2022 09:06:18	LANCE	B. VIANA VARASCHIN ENGENHARIA LTDA (PARTICIPANTE 062)	119,00
26/07/2022 09:06:32	LANCE	JACUHY SERVICOS DE ASSESSORIA E CONSULTORIA AMBIENTAL LTDA	118,00
26/07/2022 09:06:52	LANCE	ATAGEO DRONES AEROLEVANTAMENTO E AEROFOTOGRAMETRIA	117,00
26/07/2022 09:06:57	LANCE	RAUL SOPKO JUNIOR ENGENHARIA (PARTICIPANTE 085)	117,70
26/07/2022 09:07:14	LANCE	RAUL SOPKO JUNIOR ENGENHARIA (PARTICIPANTE 085)	116,70
26/07/2022 09:07:16	LANCE	JACUHY SERVICOS DE ASSESSORIA E CONSULTORIA AMBIENTAL LTDA	116,50
26/07/2022 09:07:29	LANCE	ATAGEO DRONES AEROLEVANTAMENTO E AEROFOTOGRAMETRIA	116,00
26/07/2022 09:08:35	LANCE	B. VIANA VARASCHIN ENGENHARIA LTDA (PARTICIPANTE 062)	115,00
26/07/2022 09:08:44	LANCE	ATAGEO DRONES AEROLEVANTAMENTO E AEROFOTOGRAMETRIA	114,00
26/07/2022 09:08:54	LANCE	JACUHY SERVICOS DE ASSESSORIA E CONSULTORIA AMBIENTAL LTDA	113,50
26/07/2022 09:09:03	LANCE	ATAGEO DRONES AEROLEVANTAMENTO E AEROFOTOGRAMETRIA	113,00
26/07/2022 09:09:23	LANCE	RAUL SOPKO JUNIOR ENGENHARIA (PARTICIPANTE 085)	112,90
26/07/2022 09:09:31	LANCE	ATAGEO DRONES AEROLEVANTAMENTO E AEROFOTOGRAMETRIA	112,00
26/07/2022 09:09:54	LANCE	JACUHY SERVICOS DE ASSESSORIA E CONSULTORIA AMBIENTAL LTDA	111,50
26/07/2022 09:10:00	LANCE	B. VIANA VARASCHIN ENGENHARIA LTDA (PARTICIPANTE 062)	111,00
26/07/2022 09:10:09	LANCE	ATAGEO DRONES AEROLEVANTAMENTO E AEROFOTOGRAMETRIA	110,00
26/07/2022 09:10:27	LANCE	RAUL SOPKO JUNIOR ENGENHARIA (PARTICIPANTE 085)	109,90
26/07/2022 09:10:39	LANCE	ATAGEO DRONES AEROLEVANTAMENTO E AEROFOTOGRAMETRIA	109,00
26/07/2022 09:11:00	LANCE	JACUHY SERVICOS DE ASSESSORIA E CONSULTORIA AMBIENTAL LTDA	108,00
26/07/2022 09:11:12	LANCE	ATAGEO DRONES AEROLEVANTAMENTO E AEROFOTOGRAMETRIA	107,00
26/07/2022 09:11:43	LANCE	B. VIANA VARASCHIN ENGENHARIA LTDA (PARTICIPANTE 062)	106,50
26/07/2022 09:12:06	LANCE	ATAGEO DRONES AEROLEVANTAMENTO E AEROFOTOGRAMETRIA	106,00
26/07/2022 09:12:16	LANCE	RAUL SOPKO JUNIOR ENGENHARIA (PARTICIPANTE 085)	106,40
26/07/2022 09:12:34	LANCE	RAUL SOPKO JUNIOR ENGENHARIA (PARTICIPANTE 085)	105,90
26/07/2022 09:12:35	LANCE	JACUHY SERVICOS DE ASSESSORIA E CONSULTORIA AMBIENTAL LTDA	105,50
26/07/2022 09:12:49	LANCE	B. VIANA VARASCHIN ENGENHARIA LTDA (PARTICIPANTE 062)	105,30
26/07/2022 09:12:52	LANCE	ATAGEO DRONES AEROLEVANTAMENTO E AEROFOTOGRAMETRIA	105,00
26/07/2022 09:13:04	LANCE	B. VIANA VARASCHIN ENGENHARIA LTDA (PARTICIPANTE 062)	104,90
26/07/2022 09:13:14	LANCE	ATAGEO DRONES AEROLEVANTAMENTO E AEROFOTOGRAMETRIA	104,00
26/07/2022 09:13:47	LANCE	RAUL SOPKO JUNIOR ENGENHARIA (PARTICIPANTE 085)	103,90

246

**PREFEITURA MUNICIPAL DE BARRA DO JACARÉ - PR
BARRA DO JACARÉ-PR**

26/07/2022 09:13:58	LANCE	JACUHY SERVICOS DE ASSESSORIA E CONSULTORIA AMBIENTAL LTDA	103,80
26/07/2022 09:14:10	LANCE	ATAGEO DRONES AEROLEVANTAMENTO E AEROFOTOGAMETRIA	103,00
26/07/2022 09:14:10	LANCE	B. VIANA VARASCHIN ENGENHARIA LTDA (PARTICIPANTE 062)	103,70
26/07/2022 09:14:31	LANCE	RAUL SOPKO JUNIOR ENGENHARIA (PARTICIPANTE 085)	102,95
26/07/2022 09:14:47	LANCE	JACUHY SERVICOS DE ASSESSORIA E CONSULTORIA AMBIENTAL LTDA	102,90
26/07/2022 09:14:56	LANCE	ATAGEO DRONES AEROLEVANTAMENTO E AEROFOTOGAMETRIA	102,00
26/07/2022 09:15:41	LANCE	B. VIANA VARASCHIN ENGENHARIA LTDA (PARTICIPANTE 062)	102,80
26/07/2022 09:16:01	LANCE	JACUHY SERVICOS DE ASSESSORIA E CONSULTORIA AMBIENTAL LTDA	101,90
26/07/2022 09:16:06	LANCE	RAUL SOPKO JUNIOR ENGENHARIA (PARTICIPANTE 085)	101,95
26/07/2022 09:16:08	LANCE	ATAGEO DRONES AEROLEVANTAMENTO E AEROFOTOGAMETRIA	101,00
26/07/2022 09:16:10	TEMPO RANDÔMICO		
26/07/2022 09:16:15	LANCE	RAUL SOPKO JUNIOR ENGENHARIA (PARTICIPANTE 085)	101,85
26/07/2022 09:16:16	LANCE	B. VIANA VARASCHIN ENGENHARIA LTDA (PARTICIPANTE 062)	101,80
26/07/2022 09:17:10	NOTIFICAÇÃO SISTEMA		
O detentor da melhor oferta atual é: PARTICIPANTE 088			
26/07/2022 09:17:10	NOTIFICAÇÃO SISTEMA		
Alguns participantes do lote ofertaram valores iguais de proposta. O sorteio entre eles foi realizado.			
26/07/2022 09:17:10	NOTIFICAÇÃO SISTEMA		
Os seguintes participantes possuem direito de efetuar lance final e fechado: PARTICIPANTE 088, PARTICIPANTE 062, PARTICIPANTE 085, PARTICIPANTE 073			
26/07/2022 09:17:10	FECHADO 1		
26/07/2022 09:17:48	LANCE	JACUHY SERVICOS DE ASSESSORIA E CONSULTORIA AMBIENTAL LTDA	100,50
26/07/2022 09:18:36	LANCE	RAUL SOPKO JUNIOR ENGENHARIA (PARTICIPANTE 085)	100,00
26/07/2022 09:19:22	LANCE	ATAGEO DRONES AEROLEVANTAMENTO E AEROFOTOGAMETRIA	50,00
26/07/2022 09:21:03	LANCE	B. VIANA VARASCHIN ENGENHARIA LTDA (PARTICIPANTE 062)	100,30
26/07/2022 09:22:10	NOTIFICAÇÃO SISTEMA		
O detentor da melhor oferta da etapa de lances é ATAGEO DRONES AEROLEVANTAMENTO E AEROFOTOGAMETRIA LTDA			
26/07/2022 09:22:10	HABILITAÇÃO		
27/07/2022 08:30:06	MANIFESTAÇÃO DE RECURSOS		
27/07/2022 09:00:06	EM ADJUDICAÇÃO		
1/08/2022 11:15:14	ADJUDICADO		
11/08/2022 11:15:16	HOMOLOGADO		


PREFEITURA MUNICIPAL DE BARRA DO JACARÉ - PR
BARRA DO JACARÉ-PR



AUTORIDADE: EDIMAR DE FREITAS ALBONETI



PREGOEIRO: TIAGO DOS SANTOS RODRIGUES



MEMBRO DE APOIO MARCELO ANTÔNIO DA CUNHA



MEMBRO DE APOIO ANDREIA APARECIDA DA SILVA

247



PREFEITURA MUNICIPAL DE BARRA DO JACARÉ

ESTADO DO PARANÁ

CNPJ 76.407.568/0001-93, Rua Rui Barbosa, 96, Centro – Telefax (43) 3537-1212, CEP 86.385-000 – Barra do Jacaré – Paraná
E-mail: pmbj@uol.com.br

RHS

TERMO DE HOMOLOGAÇÃO LICITAÇÃO MODALIDADE PREGÃO ELETRÔNICO Nº 32/2022.

OBJETO: CONTRATAÇÃO DE SERVIÇOS DE LEVANTAMENTO TOPOGRÁFICO E CONTRATAÇÃO DE SERVIÇOS DE EMISSÃO DE LICENÇA AMBIENTAL DE PEDREIRA NO MUNICÍPIO.

Em cumprimento ao disposto no art.109, parágrafo 1 da Lei 8.666, de 21 de junho de 1993, este Município de Barra do Jacaré - Paraná, torna-se público o resultado da licitação em epígrafe, julgada pelo critério Menor Preço e qualidade; declarando-se como vencedoras as empresas: RAUL SOPKO JUNIOR ENGENHARIA, CNPJ 26.162.488/0001-47, RUA JOÃO RIBEIRO DOS REIS Nº 489, Teixeira Soares-PR, CEP 84530-000 e ATAGEO DRONES AEROLEVANTAMENTO E AEROFOTOGRAMETRIA LTDA, CNPJ 39.264.329/0001-03, R BAGUAÇU 370, Araçatuba-SP, CEP 16015-412, por apresentarem propostas de menor valor por lotes, perfazendo um valor total de R\$ 25.000,00 (Vinte e Cinco Mil Reais), para esta licitação que ora homologo, conforme quadro a seguir:

ATAGEO DRONES AEROLEVANTAMENTO E AEROFOTOGRAMETRIA LTDA								
Lote	Item	Produto/Serviço	Marca	Modelo	Unidade	Quantidade	Preço	Preço total
2	1	SERVIÇOS DE LEVANTAMENTO TOPOGRÁFICO, COM FORNECIMENTO DE ANOTAÇÃO DE RESPONSABILIDADE TÉCNICA, DESENHOS ELABORADOS EM PLATAFORMA CAD PARA CADA LEVANTAMENTO, FORNECIMENTO DE ARQUIVO EM PDF FORMATO DIGITAL.	licitante licitante		HORA	300,00	50,00	15.000,00
TOTAL								15.000,00
RAUL SOPKO JUNIOR ENGENHARIA								
Lote	Item	Produto/Serviço	Marca	Modelo	Unidade	Quantidade	Preço	Preço total
1	1	Contratação de Empresa para prestação de serviços que refere-se a elaboração de projetos topográficos, geológicos e ambiental para subsidiar a Licença Ambiental Simplificada (LAS) no Instituto Agua e Terra (IAT) e Agencia Nacional de Mineração (ANM) para a regularização da Pedreira localizada no Bairro Dourado, as pedras serão utilizadas nas estradas do Município de Barra do Jacaré- Pr. Emissão de licença Ambiental da Empresa atendendo a legislação vigente e as exigências dos órgãos ambientais de acordo com o que estabelece a Resolução 002 – 16 de janeiro de 2020. Requerimento de Registro de Extração junto a Agência Nacional de Mineração (ANM) para extração e uso das substância cascalho contendo: -Anotação de Responsabilidade Técnica (ART)	SEM MARCA SEM MODELO		UN	1,00	10.000,00	10.000,00

	<p>- Planta de Situação e detalhe da área</p> <p>-Memorial descritivo da área requerida.</p> <p>----Memorial explicativo das atividades de lavra.</p> <p>-Requerimento de Licenciamento Ambiental Simplificado para empreendimentos minerários desenvolvidos por órgãos públicos, em consonância com a Resolução SEDEST N° 002/2020, contendo:</p> <p>- Anotação de Responsabilidade Técnica (ART)</p> <p>- Planta de Situação e detalhe da área</p> <p>- Plano de Controle Ambiental Simplificado</p>						
TOTAL							10.000,00

Paço Municipal José G. Pereira, Barra do Jacaré/PR, em 12 de agosto de 2022.


 EDIMAR DE FREITAS ALBONETI
 Prefeito Municipal

ESTADO DO PARANÁ
PREFEITURA MUNICIPAL DE BARRA DO JACARÉ

RECURSOS HUMANOS
TERMO DE HOMOLOGAÇÃO LICITAÇÃO MODALIDADE PREGÃO ELETRÔNICO Nº 32/2022.

OBJETO: CONTRATAÇÃO DE SERVIÇOS DE LEVANTAMENTO TOPOGRÁFICO E CONTRATAÇÃO DE SERVIÇOS DE EMISSÃO DE LICENÇA AMBIENTAL DE PEDREIRA NO MUNICÍPIO.

Em cumprimento ao disposto no art.109, parágrafo 1 da Lei 8.666, de 21 de junho de 1993, este Município de Barra do Jacaré - Paraná, torna-se público o resultado da licitação em epígrafe, julgada pelo critério Menor Preço e qualidade; declarando-se como vencedoras as empresas: RAUL SOPKO JUNIOR ENGENHARIA, CNPJ 26.162.488/0001-47, RUA JOÃO RIBEIRO DOS REIS Nº 489, Teixeira Soares-PR, CEP 84530-000 e ATAGEO DRONES AEROLEVANTAMENTO E AEROFOTOGRAMETRIA LTDA, CNPJ 39.264.329/0001-03, R BAGUAÇU 370, Araçatuba-SP, CEP 16015-412, por apresentarem propostas de menor valor por lotes, perfazendo um valor total de R\$ 25.000,00 (Vinte e Cinco Mil Reais), para esta licitação que ora homologo, conforme quadro a seguir:

ATAGEO DRONES AEROLEVANTAMENTO E AEROFOTOGRAMETRIA LTDA								
Lote	Item	Produto/Serviço	Marca	Modelo	Unidade	Quantidade	Preço	Preço total
2	1	SERVIÇOS DE LEVANTAMENTO TOPOGRÁFICO. COM FORNECIMENTO DE ANOTAÇÃO DE RESPONSABILIDADE TÉCNICA, DESENHOS ELABORADOS EM PLATAFORMA CAD PARA CADA LEVANTAMENTO, FORNECIMENTO DE ARQUIVO EM PDF FORMATO DIGITAL.	licitante licitante		HORA	300,00	50,00	15.000,00
TOTAL								15.000,00
RAUL SOPKO JUNIOR ENGENHARIA								
Lote	Item	Produto/Serviço	Marca	Modelo	Unidade	Quantidade	Preço	Preço total
1	1	Contratação de Empresa para prestação de serviços que refere-se a elaboração de projetos topográficos, geológicos e ambiental para subsidiar a Licença Ambiental Simplificada (LAS) no Instituto Água e Terra (IAT) e Agência Nacional de Mineração (ANM) para a regularização da Pedreira localizada no Bairro Dourado, as pedras serão utilizadas nas estradas do Município de Barra do Jacaré- Pr. Emissão de licença Ambiental da Empresa atendendo a legislação vigente e as exigências dos órgãos ambientais de acordo com o que estabelece a Resolução 002 - 16 de janeiro de 2020. Requerimento de Registro de Extração junto a Agência Nacional de Mineração (ANM) para extração e uso das substância cascalho contendo: -Anotação de Responsabilidade Técnica (ART) - Planta de Situação e detalhe da área -Memorial descritivo da área requerida. ----Memorial explicativo das atividades de lavra. -Requerimento de Licenciamento Ambiental Simplificado para empreendimentos minerários desenvolvidos por órgãos públicos, em consonância com a Resolução SEDEST Nº 002/2020, contendo: - Anotação de Responsabilidade Técnica (ART) - Planta de Situação e detalhe da área - Plano de Controle Ambiental Simplificado	SEM MARCA SEM MODELO		UN	1,00	10.000,00	10.000,00
TOTAL								10.000,00

Paço Municipal José G. Pereira, Barra do Jacaré/PR, em 12 de agosto de 2022.

EDIMAR DE FREITAS ALBONETI

Prefeito Municipal

Publicado por:
Valdir Garcia Gebim
Código Identificador:66CFB5DB

Matéria publicada no Diário Oficial dos Municípios do Paraná no dia 15/08/2022. Edição 2583
A verificação de autenticidade da matéria pode ser feita informando o código identificador no site:
<https://www.diariomunicipal.com.br/amp/>



PREFEITURA MUNICIPAL DE BARRA DO JACARÉ

ESTADO DO PARANÁ

ATA DE REGISTRO DE PREÇOS N.º 139/2022 REFERENTE A PREGÃO ELETRÔNICO N.º 32/2022.

CONTRATANTE: **MUNICÍPIO DE BARRA DO JACARÉ**, Estado do Paraná, pessoa jurídica de direito público interno, com sede na Rua Rui Barbosa n.º 96, inscrito no CNPJ/MF n.º 76.407.568/0001-93, representado por seu Prefeito Municipal, Sr. **EDIMAR DE FREITAS ALBONETI**, brasileiro, casado, portador do RG n.º 5.067.024-4 - SSP/PR e do CPF n.º 540.036.289-34, residente na Rua Jacarezinho, n.º 421, nesta cidade de Barra do Jacaré - PR, Prefeito Municipal.

CONTRATADA: **ATAGEO DRONES AEROLEVANTAMENTO E AEROFOTOGAMATRIA LTDA**, CNPJ/MF n.º 39.264.329/0001-03 sede na Rua Baguaçu, n.º 730, Sala 2, Bairro Vila São Paulo, Araçatuba - SP, CEP: 16.015-412, representante legal **AGOSTINHO LOURENÇO BAPTISTA NETO**, CPF/MF n.º 923.449.098-34. As partes celebram o presente ata conforme cláusulas a seguir: nos termos da Lei Federal n.º 10.520 de 17 de julho de 2002, pelo Decreto Federal n.º 3.555/2000, aplicando-se subsidiariamente, no que couberem, as disposições da Lei Federal n.º 8.666/93 de 21 de junho de 1993, e legislação pertinente, em face da classificação da proposta, **Pregão** na forma registro de preços n.º 32/2022, homologado pelo Prefeito Municipal de Barra do Jacaré, **RESOLVE** registrar os preços:

1.OBJETO E VALOR TOTAL DA ATA DE REGISTRO DE PREÇOS

1.1 **Objeto da licitação:** CONTRATAÇÃO DE SERVIÇOS DE LEVANTAMENTO TOPOGRÁFICO E CONTRATAÇÃO DE SERVIÇOS DE EMISSÃO DE LICENÇA AMBIENTAL DE PEDREIRA NO MUNICÍPIO. Conforme especificações contidas no Anexo I, também fazem parte da Ata de Registro de Preços, Termo de Referência do edital e **PROPOSTA** do Fornecedor, descrição do lote:

ATAGEO DRONES AEROLEVANTAMENTO E AEROFOTOGAMATRIA LTDA						
Lote	Item	Produto/Serviço	Unidade	Quantidade	Preço	Preço total
2	1	SERVIÇOS DE LEVANTAMENTO TOPOGRÁFICO, COM FORNECIMENTO DE ANOTAÇÃO DE RESPONSABILIDADE TÉCNICA, DESENHOS ELABORADOS EM PLATAFORMA CAD PARA CADA LEVANTAMENTO, FORNECIMENTO DE ARQUIVO EM PDF FORMATO DIGITAL.	HORA	300,00	50,00	15.000,00
TOTAL						15.000,00

1.2 O valor total da Ata de Registro de Preços é de **R\$ 15.000,00** (Quinze Mil Reais).

1.3 As despesas decorrentes da aquisição do objeto da presente ata ocorrerão por conta dotação do exercício de 2022:

Dotações					
Exercício da despesa	Conta da despesa	Funcional programática	Fonte de recurso	Natureza da despesa	Grupo da fonte
2022	4910	07.001.20.606.0007.2061	0	3.3.90.39.00.00	Do Exercício

2022	5110	07.001.20.606.0007.2064	0	3.3.90.39.00.00	Do Exercício
2022	5820	08.001.15.452.0009.2078	0	3.3.90.39.00.00	Do Exercício
2022	6160	08.002.15.451.0009.2081	0	3.3.90.39.00.00	Do Exercício

2. DAS DISPOSIÇÕES GERAIS

2.1 O prazo de validade deste registro de preços é de 12 (doze) meses, contados da data de homologação e publicação da ata de registro de preços, sendo este improrrogável.

2.2 **As condições de entrega para os produtos/serviço: o prazo será de 5 (cinco) dias corridos** após a emissão do empenho, local de entrega segue conforme o setor solicitante, as entregas deverão ser em **horário comercial das 08:00 as 17:00 horas de segunda-feira a sexta-feira, exceto no horário das 12:00 as 13:00 horas e feriados**. A prorrogação de prazo de entrega objeto da licitação, deverá ocorrer através de pedido formalizado devidamente justificado pela CONTRATADA e ficará a critério do setor solicitante e do fiscal do contrato/ata de registro de preços, após análise deferir ou indeferir o pedido de prorrogação do prazo de entrega.

2.3 Prazo de **pagamento será de 15 (quinze) dias após apresentação da nota fiscal. No preenchimento da nota fiscal, além do número da licitação número da Requisição de Compra e da Nota de Empenho**, deverá conter também o número do convênio, Contrato de repasse e programa quando houver. As sanções, dentre outras disposições, encontram-se previstas no Termo de Referência.

2.4 Integram esta Ata, referente ao processo a Pregão nº 32/2022 termo de referência, seus anexos e a proposta da empresa ora signatária desta Ata de Registro de Preços, independentemente de transcrição.


2.5 **Fiscal deste Contrato/Ata de Registro de Preços a Senhora Senhor Luiz Carlos França CPF: 361.135.739-15**, a CONTRATANTE através do responsável, deverá fiscalizar e conferir as entregas e ou serviços efetuados pela Contratada, para assegurar o cumprimento de todas as obrigações assumidas pelas partes. Para dirimir as questões oriundas deste instrumento será competente o Foro da Comarca de Andará/PR.



EDIMAR DE FREITAS ALBONETI
PREFEITO MUNICIPAL

Paço Municipal José Galdino Pereira, em 16 de Agosto de 2022.

AGOSTINHO LOURENCO
BAPTISTA
NETO:92344909834
Assinado de forma digital por
AGOSTINHO LOURENCO BAPTISTA
NETO:92344909834
Dados: 2022.08.19 11:27:31 -03'00'
AGOSTINHO LOURENÇO BAPTISTA NETO
REPRESENTANTE CONTRATADA

TESTEMUNHAS:


Luiz Carlos França
Sec. de Obras e Urbanismo/Fiscal do Contrato
CPF: 361.135.739-15


Paulo H. Galego da Silva
Diretor de Serviço Urbanismos e Rurais
CPF: 060.048.489-05

2530

ESTADO DO PARANÁ
PREFEITURA MUNICIPAL DE BARRA DO JACARÉ

SECRETARIA MUNICIPAL DE ADMINISTRAÇÃO E PLANEJAMENTO
EXTRATO DA ATA DE REGISTRO DE PREÇOS N.º 139/2022 REFERENTE A PREGÃO ELETRÔNICO N.º 32/2022.

CONTRATANTE: **MUNICÍPIO DE BARRA DO JACARÉ**, Estado do Paraná, pessoa jurídica de direito público interno, com sede na Rua Rui Barbosa n.º 96, inscrito no CNPJ/MF n.º 76.407.568/0001-93. CONTRATADA: **ATAGEO DRONES AEROLEVANTAMENTO E AEROFOTOGRAFIA LTDA**, CNPJ/MF n.º 39.264.329/0001-03.

OBJETO E VALOR TOTAL DA ATA DE REGISTRO DE PREÇOS

Objeto da licitação: CONTRATAÇÃO DE SERVIÇOS DE LEVANTAMENTO TOPOGRÁFICO E CONTRATAÇÃO DE SERVIÇOS DE EMISSÃO DE LICENÇA AMBIENTAL DE PEDREIRA NO MUNICÍPIO. Conforme especificações contidas no Anexo I, também fazem parte da Ata de Registro de Preços, Termo de Referência do edital e **PROPOSTA** do Fornecedor, descrição do lote:

O valor total da Ata de Registro de Preços é de **R\$ 15.000,00** (Quinze Mil Reais).

As despesas decorrentes da aquisição do objeto da presente ata ocorrerão por contas dotação do exercício de 2022:

Dotações					
Exercício da despesa	Conta da despesa	Funcional programática	Fonte de recurso	Natureza da despesa	Grupo da fonte
2022	4910	07.001.20.606.0007.2061	0	3.3.90.39.00.00	Do Exercício
2022	5110	07.001.20.606.0007.2064	0	3.3.90.39.00.00	Do Exercício
2022	5820	08.001.15.452.0009.2078	0	3.3.90.39.00.00	Do Exercício
2022	6160	08.002.15.451.0009.2081	0	3.3.90.39.00.00	Do Exercício

Fiscal deste Contrato/Ata de Registro de Preços a Senhora Senhor Luiz Carlos França CPF: 361.135.739-15. Para dirimir as questões oriundas deste instrumento será competente o Foro da Comarca de Andirá/PR.

Paço Municipal José Galdino Pereira, em 16 de Agosto de 2022.

EDIMAR DE FREITAS ALBONETI
Prefeito Municipal

Publicado por:
Ednalberto Goulart
Código Identificador:38913046

Matéria publicada no Diário Oficial dos Municípios do Paraná no dia 22/08/2022. Edição 2588
A verificação de autenticidade da matéria pode ser feita informando o código identificador no site:
<https://www.diariomunicipal.com.br/amp/>

254



PREFEITURA MUNICIPAL DE BARRA DO JACARÉ

ESTADO DO PARANÁ

ATA DE REGISTRO DE PREÇOS N.º 140/2022 REFERENTE A PREGÃO ELETRÔNICO N.º 32/2022.

CONTRATANTE: **MUNICÍPIO DE BARRA DO JACARÉ**, Estado do Paraná, pessoa jurídica de direito público interno, com sede na Rua Rui Barbosa n.º. 96, inscrito no CNPJ/MF n.º. 76.407.568/0001-93, representado por seu Prefeito Municipal, **Sr. EDIMAR DE FREITAS ALBONETI**, brasileiro, casado, portador do RG n.º. 5.067.024-4 - SSP/PR e do CPF n.º. 540.036.289-34, residente na Rua Jacarezinho, n.º. 421, nesta cidade de Barra do Jacaré - PR, Prefeito Municipal.

CONTRATADA: **RAUL SOPKO JUNIOR ENGENHARIA - ME**, CNPJ/MF n.º. 26.162.488/0001-47 sede na Av. Rua João Ribeiro dos Reis, n.º 473, Sala 02, Centro, Teixeira Soares - PR - SP, CEP: 84.530-000, representante legal **RAUL SOPKO JUNIOR**, CPF/MF n.º 075.839.889-90. As partes celebram o presente ata conforme cláusulas a seguir: nos termos da Lei Federal n.º 10.520 de 17 de julho de 2002, pelo Decreto Federal n.º 3.555/2000, aplicando-se subsidiariamente, no que couberem, as disposições da Lei Federal n.º 8.666/93 de 21 de junho de 1993, e legislação pertinente, em face da classificação da proposta, **Pregão** na forma registro de preços n.º 32/2022, homologado pelo Prefeito Municipal de Barra do Jacaré, **RESOLVE** registrar os preços:

1.OBJETO E VALOR TOTAL DA ATA DE REGISTRO DE PREÇOS

1.1 **Objeto da licitação:** CONTRATAÇÃO DE SERVIÇOS DE LEVANTAMENTO TOPOGRÁFICO E CONTRATAÇÃO DE SERVIÇOS DE EMISSÃO DE LICENÇA AMBIENTAL DE PEDREIRA NO MUNICIPIO. Conforme especificações contidas no Anexo I, também fazem parte da Ata de Registro de Preços, Termo de Referência do edital e **PROPOSTA** do Fornecedor, descrição do lote:

RAUL SOPKO JUNIOR ENGENHARIA							
Lote	Item	Produto/Serviço	Unidade	Quantidade	Preço	Preço total	
1	1	<p>Contratação de Empresa para prestação de serviços que refere-se a elaboração de projetos topográficos, geológicos e ambiental para subsidiar a Licença Ambiental Simplificada (LAS) no Instituto Agua e Terra (IAT) e Agencia Nacional de Mineração (ANM) para a regularização da Pedreira localizada no Bairro Dourado, as pedras serão utilizadas nas estradas do Município de Barra do Jacaré-Pr.</p> <p>Emissão de licença Ambiental da Empresa atendendo a legislação vigente e as exigências dos órgãos ambientais de acordo com o que estabelece a Resolução 002 – 16 de janeiro de 2020.</p> <p>Requerimento de Registro de Extração junto a Agência Nacional de Mineração (ANM) para extração e uso das substância cascalho contendo:</p>	UN	1,00	10.000,00	10.000,00	

Paulo

249

	-Anotação de Responsabilidade Técnica (ART) - Planta de Situação e detalhe da área -Memorial descritivo da área requerida. ----Memorial explicativo das atividades de lavra. -Requerimento de Licenciamento Ambiental Simplificado para empreendimentos minerários desenvolvidos por órgãos públicos, em consonância com a Resolução SEDEST N° 002/2020, contendo: - Anotação de Responsabilidade Técnica (ART) - Planta de Situação e detalhe da área - Plano de Controle Ambiental Simplificado				
TOTAL					10.000,00

1.2 O valor total da Ata de Registro de Preços é de **R\$ 10.000,00** (Dez Mil Reais).

1.3 As despesas decorrentes da aquisição do objeto da presente ata ocorrerão por contas dotação do exercício de 2022:

Dotações					
Exercício da despesa	Conta da despesa	Funcional programática	Fonte de recurso	Natureza da despesa	Grupo da fonte
2022	4910	07.001.20.606.0007.2061	0	3.3.90.39.00.00	Do Exercício
2022	5110	07.001.20.606.0007.2064	0	3.3.90.39.00.00	Do Exercício
2022	5820	08.001.15.452.0009.2078	0	3.3.90.39.00.00	Do Exercício
2022	6160	08.002.15.451.0009.2081	0	3.3.90.39.00.00	Do Exercício

2. DAS DISPOSIÇÕES GERAIS

2.1 O prazo de validade deste registro de preços é de 12 (doze) meses, contados da data de homologação e publicação da ata de registro de preços, sendo este improrrogável.

2.2 **As condições de entrega para os produtos/serviço: o prazo será de 5 (cinco) dias úteis** após a emissão do empenho, local de entrega segue conforme o setor solicitante, as entregas deverão ser em **horário comercial das 08:00 as 17:00 horas de segunda-feira a sexta-feira, exceto no horário das 12:00 as 13:00 horas e feriados.** A prorrogação de prazo de entrega objeto da licitação, deverá ocorrer através de pedido formalizado devidamente justificado pela CONTRATADA e ficará a critério do setor solicitante e do fiscal do contrato/ata de registro de preços, após análise deferir ou indeferir o pedido de prorrogação do prazo de entrega.

2.3 Prazo de **pagamento será de 15 (quinze) dias após apresentação da nota fiscal. No preenchimento da nota fiscal, além do número da licitação número da Requisição de Compra e da Nota de Empenho,** deverá conter também o número do convênio, Contrato de repasse e programa quando houver. As sanções, dentre outras disposições, encontram-se previstas no Termo de Referência.

2.4 Integram esta Ata, referente ao processo a Pregão nº 32/2022 termo de referência, seus anexos e a proposta da empresa ora signatária desta Ata de Registro de Preços, independentemente de transcrição.


2.5 **Fiscal deste Contrato/Ata de Registro de Preços a Senhora Senhor Luiz Carlos França CPF: 361.135.739-15,** a CONTRATANTE através do responsável, deverá fiscalizar e conferir as entregas e ou

Paulo

256
10

serviços efetuados pela Contratada, para assegurar o cumprimento de todas as obrigações assumidas pelas partes. Para dirimir as questões oriundas deste instrumento será competente o Foro da Comarca de Andirá/PR.

Paço Municipal José Galdino Pereira, em 16 de Agosto de 2022.




EDIMAR DE FREITAS ALBONETI
PREFEITO MUNICIPAL

RAUL SOPKO
JUNIOR:07583989
990

Assinado de forma digital por
RAUL SOPKO
JUNIOR:07583989990
Dados: 2022.08.22 08:21:35
-03'00'

RAUL SOPKO JUNIOR
REPRESENTANTE CONTRATADA

TESTEMUNHAS:



Luiz Carlos França
Sec. de Obras e Urbanismo/Fiscal do Contrato
CPF: 361.135.739-15



Paulo H. Galego da Silva
Diretor de Serviço Urbanismos e Rurais
CPF: 060.048.489-05

ESTADO DO PARANÁ
PREFEITURA MUNICIPAL DE BARRA DO JACARÉ

SECRETARIA MUNICIPAL DE ADMINISTRAÇÃO E PLANEJAMENTO
EXTRATO DA ATA DE REGISTRO DE PREÇOS Nº. 140/2022 REFERENTE A PREGÃO ELETRÔNICO N.º 32/2022.

CONTRATANTE: **MUNICÍPIO DE BARRA DO JACARÉ**, Estado do Paraná, pessoa jurídica de direito público interno, com sede na Rua Rui Barbosa nº. 96, inscrito no CNPJ/MF nº. 76.407.568/0001-93. CONTRATADA: **RAUL SOPKO JUNIOR ENGENHARIA - ME**, CNPJ/MF nº. 26.162.488/0001-47.

OBJETO E VALOR TOTAL DA ATA DE REGISTRO DE PREÇOS

Objeto da licitação: CONTRATAÇÃO DE SERVIÇOS DE LEVANTAMENTO TOPOGRÁFICO E CONTRATAÇÃO DE SERVIÇOS DE EMISSÃO DE LICENÇA AMBIENTAL DE PEDREIRA NO MUNICÍPIO. Conforme especificações contidas no Anexo I, também fazem parte da Ata de Registro de Preços, Termo de Referência do edital e **PROPOSTA** do Fornecedor, descrição do lote:

O valor total da Ata de Registro de Preços é de **R\$ 10.000,00** (Dez Mil Reais).

As despesas decorrentes da aquisição do objeto da presente ata ocorrerão por contas dotação do exercício de 2022:

Dotações					
Exercício da despesa	Conta da despesa	Funcional programática	Fonte de recurso	Natureza da despesa	Grupo da fonte
2022	4910	07.001.20.606.0007.2061	0	3.3.90.39.00.00	Do Exercício
2022	5110	07.001.20.606.0007.2064	0	3.3.90.39.00.00	Do Exercício
2022	5820	08.001.15.452.0009.2078	0	3.3.90.39.00.00	Do Exercício
2022	6160	08.002.15.451.0009.2081	0	3.3.90.39.00.00	Do Exercício

Fiscal deste Contrato/Ata de Registro de Preços a Senhora Senhor Luiz Carlos França CPF: 361.135.739-15. Para dirimir as questões oriundas deste instrumento será competente o Foro da Comarca de Andirá/PR.

Paço Municipal José Galdino Pereira, em 16 de Agosto de 2022.

EDIMAR DE FREITAS ALBONETI
Prefeito Municipal



Publicado por:
Ednalberto Goulart
Código Identificador:921402BF

Matéria publicada no Diário Oficial dos Municípios do Paraná no dia 24/08/2022. Edição 2590
A verificação de autenticidade da matéria pode ser feita informando o código identificador no site:
<https://www.diariomunicipal.com.br/amp/>